

УПРАВЛЕНИЕ
АРХИТЕКТУРЫ И ГРАДОСТРОИТЕЛЬСТВА
ВОРОНЕЖСКОЙ ОБЛАСТИ

ПРИКАЗ

31.07.2018

№ 45-01-04/115

г. Воронеж

Об утверждении документации по планировке территории для размещения объекта регионального значения: «Газораспределительные сети х. Никоноровка и х. Славянка Россошанского муниципального района Воронежской области»

В соответствии с Градостроительным кодексом Российской Федерации, Законом Воронежской области от 07.07.2006 № 61-ОЗ «О регулировании градостроительной деятельности в Воронежской области», приказом управления архитектуры и градостроительства Воронежской области от 06.04.2018 № 45-01-04/46 «О принятии решения о подготовке документации по планировке территории для размещения объекта регионального значения: «Газораспределительные сети х. Никоноровка и х. Славянка Россошанского муниципального района Воронежской области», на основании схемы территориального планирования Воронежской области, утвержденной постановлением правительства Воронежской области от 05.03.2009 № 158 «Об утверждении схемы территориального планирования Воронежской области», предусматривающей размещение объектов регионального значения, по согласованию с администрациями Алейниковского и Евстратовского сельских поселений Россошанского муниципального района.

п р и к а з ы в а ю:


1. Утвердить прилагаемую документацию по планировке территории (проект планировки территории, содержащий проект межевания территории)

для размещения объекта регионального значения: «Газораспределительные сети х. Никоноровка и х. Славянка Россошанского муниципального района Воронежской области» (далее – документация по планировке территории).

2. Направить в семидневный срок со дня принятия настоящего приказа главам Алейниковского и Евстратовского сельских поселений Россошанского муниципального района Воронежской области документацию по планировке территории.

3. Контроль исполнения настоящего приказа возложить на заместителя руководителя управления архитектуры и градостроительства Воронежской области – начальника отдела территориального планирования Власова А.А.

Заместитель руководителя управления
архитектуры и градостроительства
Воронежской области –
начальник отдела развития
архитектурной деятельности



А.А. Еренков










УТВЕРЖДЕН
приказом управления
архитектуры и
градостроительства
Воронежской области
от 31.07.2018 № 45-01-04/115


**ПРОЕКТ ПЛАНИРОВКИ ТЕРРИТОРИИ ДЛЯ РАЗМЕЩЕНИЯ
ОБЪЕКТА РЕГИОНАЛЬНОГО
ЗНАЧЕНИЯ: «ГАЗОРАСПРЕДЕЛИТЕЛЬНЫЕ СЕТИ Х.
НИКОНОРОВКА И Х. СЛАВЯНКА РОССОШАНСКОГО
МУНИЦИПАЛЬНОГО РАЙОНА ВОРОНЕЖСКОЙ ОБЛАСТИ»**

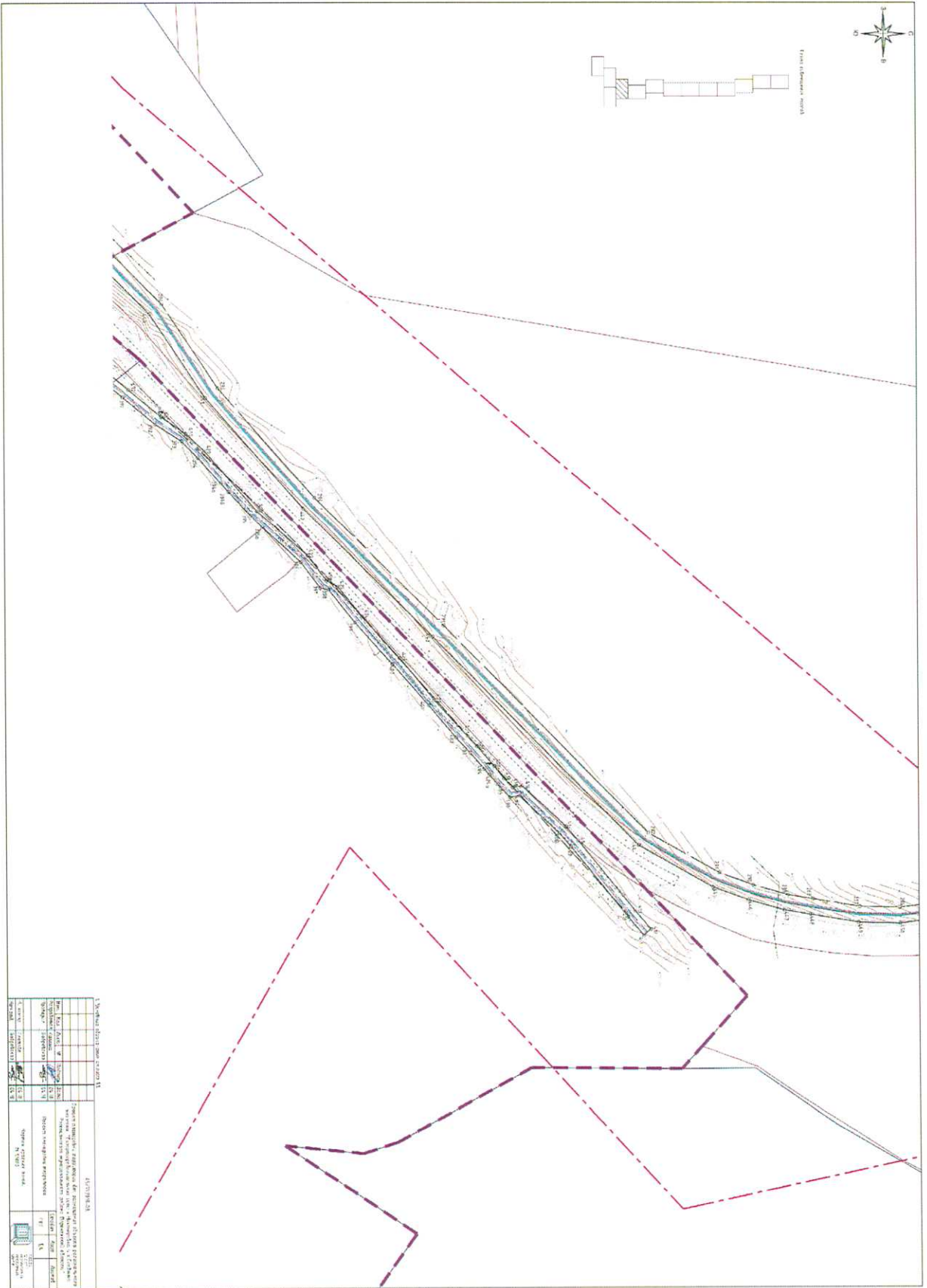
ОСНОВНАЯ ЧАСТЬ

1. Чертежи планировки территории

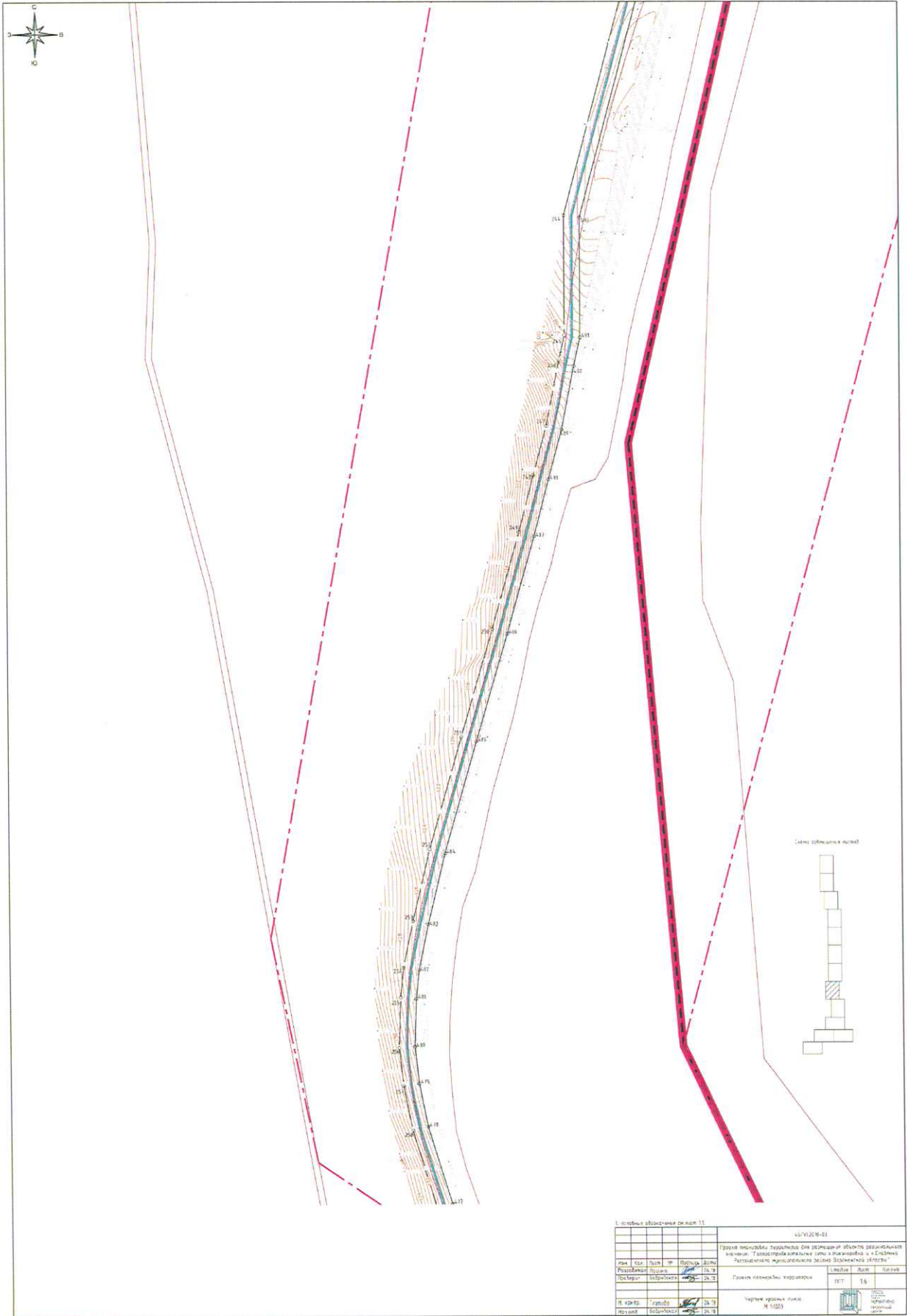
Условные обозначения

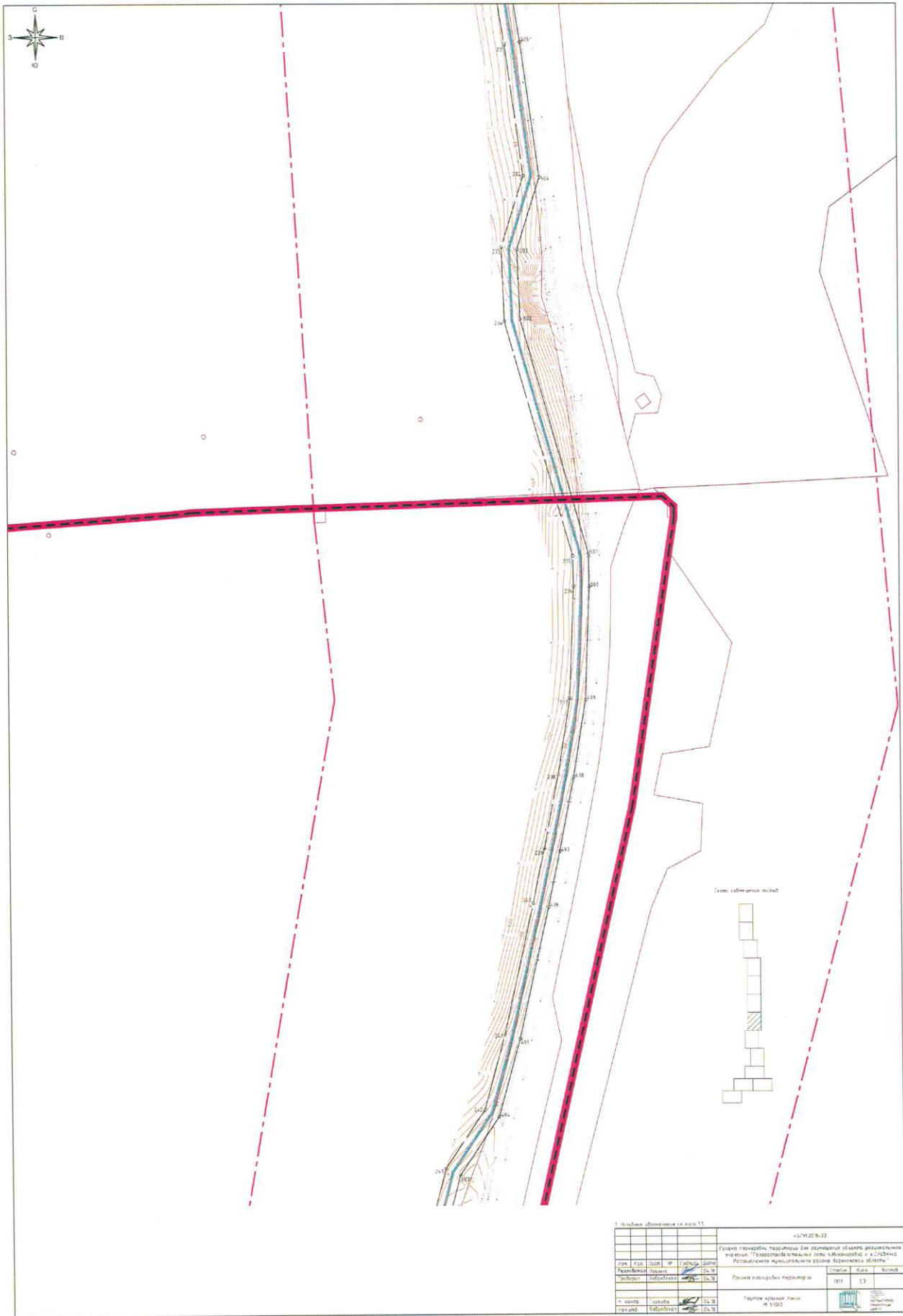
Обозначение	Наименование	Прим.
	Граница сельского поселения	
	Граница населенного пункта	
	Граница территории, в отношении которой осуществляется подготовка проекта планировки территории	
	Проектируемые красные линии	
1●	Номера характерных точек красных линий	
	Планируемая трасса газопровода низкого давления	
	Планируемая трасса газопровода высокого давления	
	Зоны планируемого размещения газораспределительных сетей	
	Границы зон планируемого размещения объектов капитального строительства, входящих в состав газораспределительных сетей	
	Зоны с особыми условиями использования территории, подлежащие установлению в связи с размещением газораспределительных сетей	



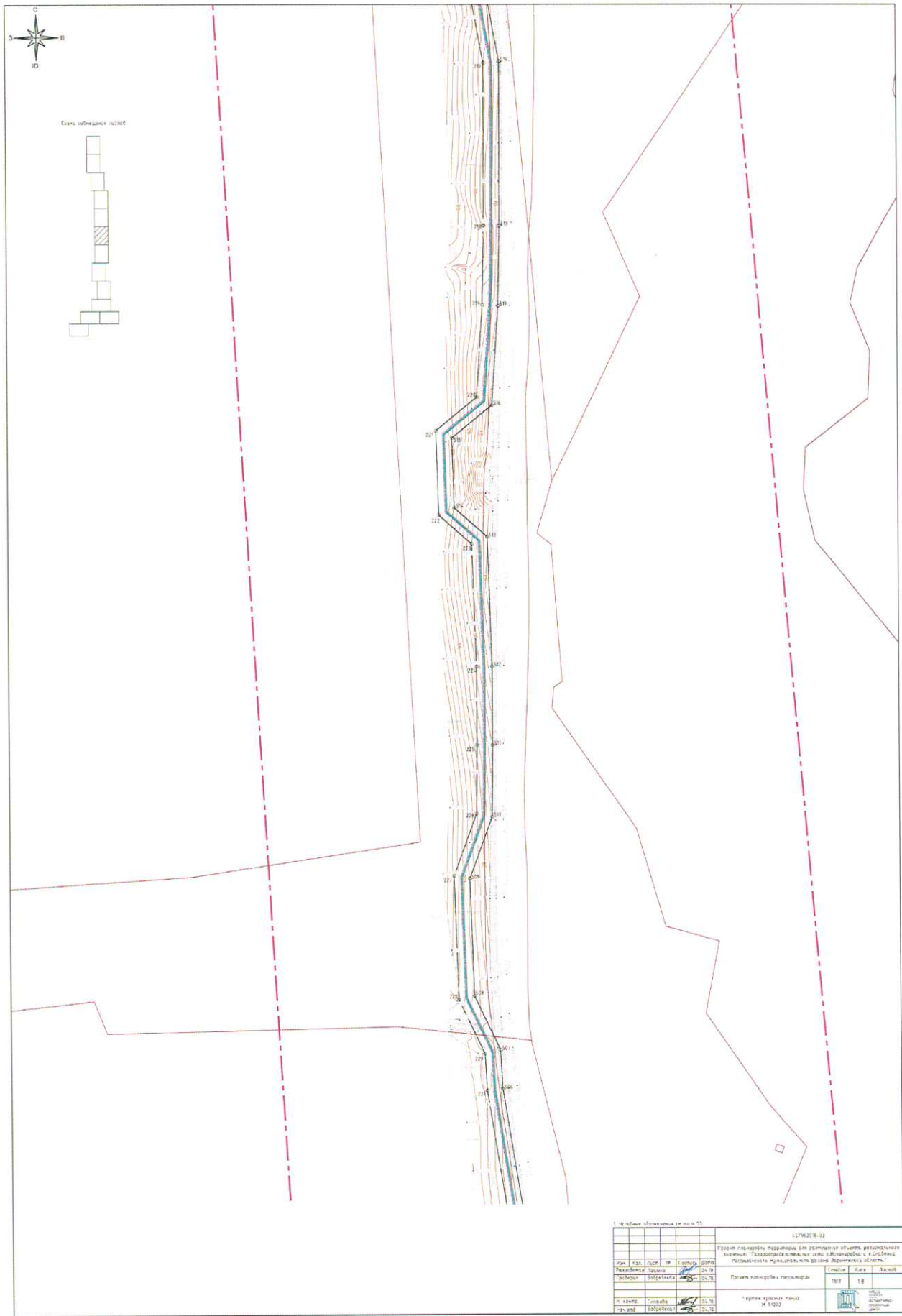








Исполнение: 2018-03-22				
№	ИЗМ.	ДАТА	ИП	ПОЯСНЕНИЕ
1				
2				
3				
4				
5				
6				
7				
8				
9				
10				
11				
12				
13				
14				
15				
16				
17				
18				
19				
20				
21				
22				
23				
24				
25				
26				
27				
28				
29				
30				
31				
32				
33				
34				
35				
36				
37				
38				
39				
40				
41				
42				
43				
44				
45				
46				
47				
48				
49				
50				
51				
52				
53				
54				
55				
56				
57				
58				
59				
60				
61				
62				
63				
64				
65				
66				
67				
68				
69				
70				
71				
72				
73				
74				
75				
76				
77				
78				
79				
80				
81				
82				
83				
84				
85				
86				
87				
88				
89				
90				
91				
92				
93				
94				
95				
96				
97				
98				
99				
100				



1-Число объектов (в штуках)

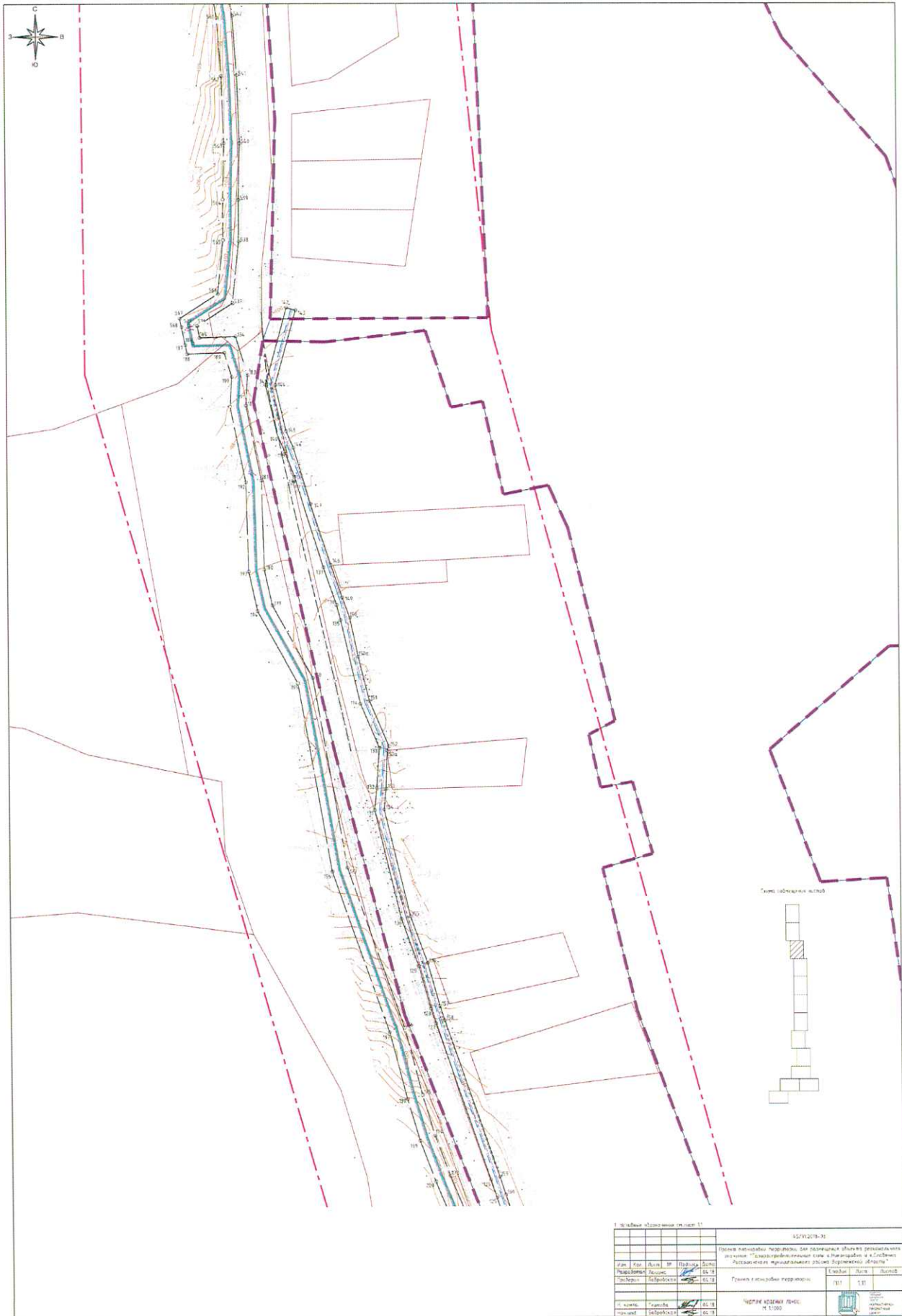
4579/2019-03					
Проект планировки территории для размещения объектов размещения отходов "Газоразделительная станция" в границах Разрешенного функционального назначения "Земельно-строительный комплекс"					
Код	Наим.	МР	Год	Дата	Содерж.
01	Газоразделительная станция	4579/2019-03	2019	18	Плановая схема размещения
02	Газоразделительная станция	4579/2019-03	2019	18	Плановая схема размещения
03	Газоразделительная станция	4579/2019-03	2019	18	Плановая схема размещения
04	Газоразделительная станция	4579/2019-03	2019	18	Плановая схема размещения

Чертёж выполнен в масштабе 1:500





1. Число объектов (в том числе)					43/012/18-02				
График выполнения работ по устройству водозабора в здании "Газовый котельная" в районе Рязанского жилищного района Московской области									
Имя	Ф.И.О.	Должность	ИП	Подпись	Дата	Исполнитель	Действ.	Вид	Дата
И.И.И.	И.И.И.	Инженер	И.И.И.	[Подпись]	20.10.18	И.И.И.	И.И.И.	И.И.И.	И.И.И.
И.И.И.	И.И.И.	Инженер	И.И.И.	[Подпись]	20.10.18	И.И.И.	И.И.И.	И.И.И.	И.И.И.
И.И.И.					И.И.И.				
И.И.И.					И.И.И.				
И.И.И.					И.И.И.				



1. Чертеж канализации от №11		452/012/19-31	
Проект канализации территории для размещения объектов размещения отходов "Специализированный парк в Давыдовском и Сосновском районах Ленинградской области" (далее - "Объект")			
Исполн.	С.С.С.	Составил	С.С.С.
Проверил	С.С.С.	Дата	05.19
Исполн.	С.С.С.	Составил	05.19
Проверил	С.С.С.	Дата	05.19
Исполн.	С.С.С.	Составил	05.19
Проверил	С.С.С.	Дата	05.19
Масштаб: 1:100		ЧЕРТЕЖ КОМПЛЕКТА ЧЕРЧ.	
Исполн.		С.С.С.	
Проверил		С.С.С.	



1. Итоговые абрисы на листе 11				45/11279-03			
План в натуральную величину для размещения объектов размещения населения "Сельскохозяйственные дома и гаражи" и "Сельскохозяйственные приусадебные участки в границах населенных пунктов"							
Изм.	Кол.	Дата	ИП	Исполн.	ВЗН	Листы	Листов
Разработчик	В.С.С.	04.03					
Город	Саратов					Листы	Листов
И. номер	Генплан	05.78				Листы	Листов
И. номер	Сборный	06.78				Листы	Листов

Почтовый индекс: 411000

Масштаб: 1:12

Состояние: []



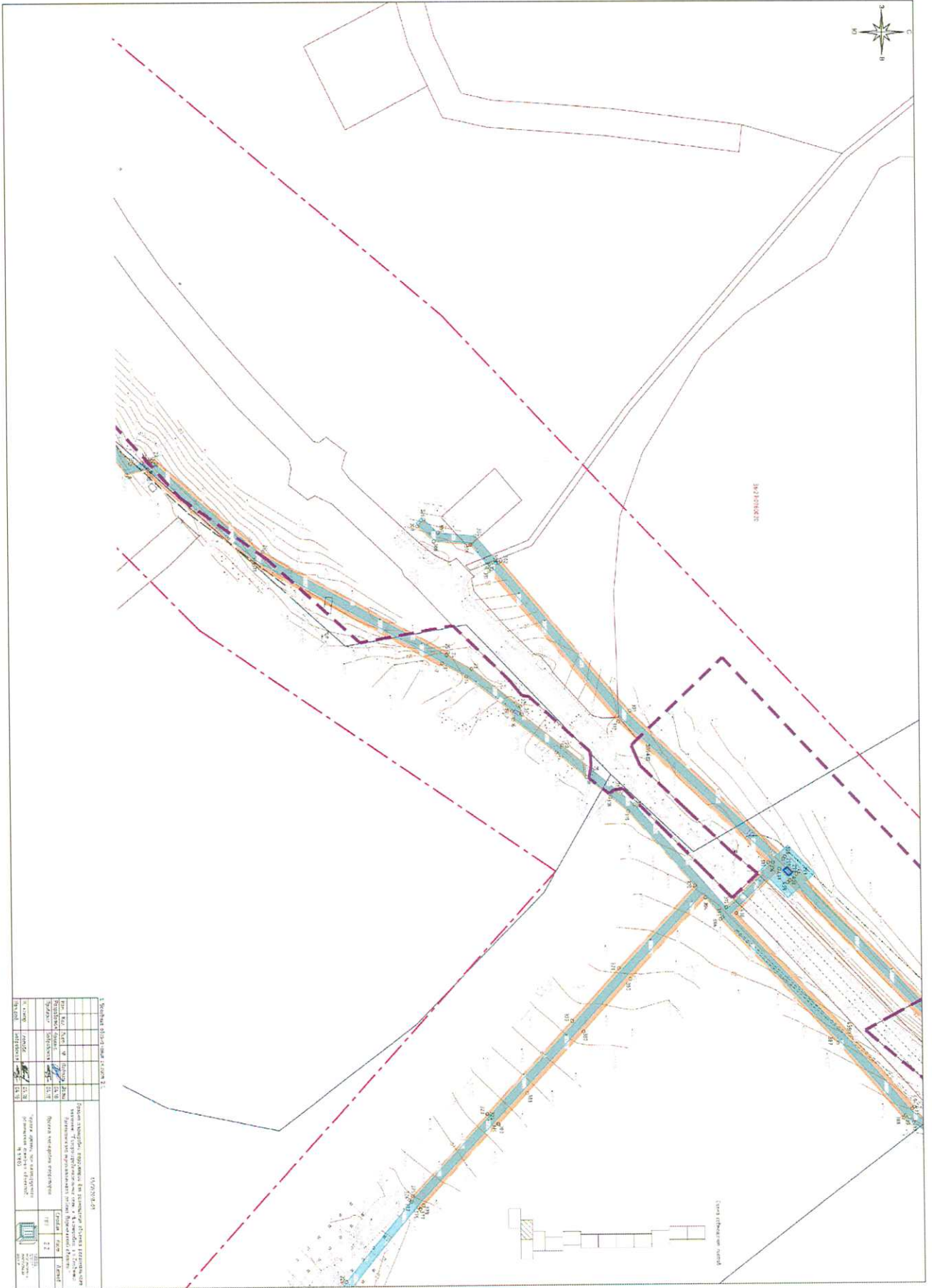
1. Плановый документ № 11

53/012/08-03

Имя	Клима	Александр	Иванович	Инженер	53/012/08-03	Плановый документ № 11	53/012/08-03	1:500	1:500	1:500
Подпись	Инициалы	Дата	Подпись	Дата	Подпись					
И. о. инж.	Клима	Александр	Иванович	Инженер	53/012/08-03	И. о. инж.	Клима	Александр	Иванович	Инженер
И. о. инж.	Клима	Александр	Иванович	Инженер	53/012/08-03	И. о. инж.	Клима	Александр	Иванович	Инженер

УТВЕРЖАЮЩИЙ: [Подпись]

№ 1/001








Table 1: Technical specifications for the drainage system components.

№	Наименование	Материал	Единица измерения	Количество
1	Канал	Бетон	м	100
2	Смотровая	Бетон	шт.	1
3	Смотровая	Бетон	шт.	1
4	Смотровая	Бетон	шт.	1
5	Смотровая	Бетон	шт.	1
6	Смотровая	Бетон	шт.	1
7	Смотровая	Бетон	шт.	1
8	Смотровая	Бетон	шт.	1
9	Смотровая	Бетон	шт.	1
10	Смотровая	Бетон	шт.	1
11	Смотровая	Бетон	шт.	1
12	Смотровая	Бетон	шт.	1
13	Смотровая	Бетон	шт.	1
14	Смотровая	Бетон	шт.	1
15	Смотровая	Бетон	шт.	1
16	Смотровая	Бетон	шт.	1
17	Смотровая	Бетон	шт.	1
18	Смотровая	Бетон	шт.	1
19	Смотровая	Бетон	шт.	1
20	Смотровая	Бетон	шт.	1
21	Смотровая	Бетон	шт.	1
22	Смотровая	Бетон	шт.	1
23	Смотровая	Бетон	шт.	1
24	Смотровая	Бетон	шт.	1
25	Смотровая	Бетон	шт.	1
26	Смотровая	Бетон	шт.	1
27	Смотровая	Бетон	шт.	1
28	Смотровая	Бетон	шт.	1
29	Смотровая	Бетон	шт.	1
30	Смотровая	Бетон	шт.	1
31	Смотровая	Бетон	шт.	1
32	Смотровая	Бетон	шт.	1
33	Смотровая	Бетон	шт.	1
34	Смотровая	Бетон	шт.	1
35	Смотровая	Бетон	шт.	1
36	Смотровая	Бетон	шт.	1
37	Смотровая	Бетон	шт.	1
38	Смотровая	Бетон	шт.	1
39	Смотровая	Бетон	шт.	1
40	Смотровая	Бетон	шт.	1
41	Смотровая	Бетон	шт.	1
42	Смотровая	Бетон	шт.	1
43	Смотровая	Бетон	шт.	1
44	Смотровая	Бетон	шт.	1
45	Смотровая	Бетон	шт.	1
46	Смотровая	Бетон	шт.	1
47	Смотровая	Бетон	шт.	1
48	Смотровая	Бетон	шт.	1
49	Смотровая	Бетон	шт.	1
50	Смотровая	Бетон	шт.	1
51	Смотровая	Бетон	шт.	1
52	Смотровая	Бетон	шт.	1
53	Смотровая	Бетон	шт.	1
54	Смотровая	Бетон	шт.	1
55	Смотровая	Бетон	шт.	1
56	Смотровая	Бетон	шт.	1
57	Смотровая	Бетон	шт.	1
58	Смотровая	Бетон	шт.	1
59	Смотровая	Бетон	шт.	1
60	Смотровая	Бетон	шт.	1
61	Смотровая	Бетон	шт.	1
62	Смотровая	Бетон	шт.	1
63	Смотровая	Бетон	шт.	1
64	Смотровая	Бетон	шт.	1
65	Смотровая	Бетон	шт.	1
66	Смотровая	Бетон	шт.	1
67	Смотровая	Бетон	шт.	1
68	Смотровая	Бетон	шт.	1
69	Смотровая	Бетон	шт.	1
70	Смотровая	Бетон	шт.	1
71	Смотровая	Бетон	шт.	1
72	Смотровая	Бетон	шт.	1
73	Смотровая	Бетон	шт.	1
74	Смотровая	Бетон	шт.	1
75	Смотровая	Бетон	шт.	1
76	Смотровая	Бетон	шт.	1
77	Смотровая	Бетон	шт.	1
78	Смотровая	Бетон	шт.	1
79	Смотровая	Бетон	шт.	1
80	Смотровая	Бетон	шт.	1
81	Смотровая	Бетон	шт.	1
82	Смотровая	Бетон	шт.	1
83	Смотровая	Бетон	шт.	1
84	Смотровая	Бетон	шт.	1
85	Смотровая	Бетон	шт.	1
86	Смотровая	Бетон	шт.	1
87	Смотровая	Бетон	шт.	1
88	Смотровая	Бетон	шт.	1
89	Смотровая	Бетон	шт.	1
90	Смотровая	Бетон	шт.	1
91	Смотровая	Бетон	шт.	1
92	Смотровая	Бетон	шт.	1
93	Смотровая	Бетон	шт.	1
94	Смотровая	Бетон	шт.	1
95	Смотровая	Бетон	шт.	1
96	Смотровая	Бетон	шт.	1
97	Смотровая	Бетон	шт.	1
98	Смотровая	Бетон	шт.	1
99	Смотровая	Бетон	шт.	1
100	Смотровая	Бетон	шт.	1



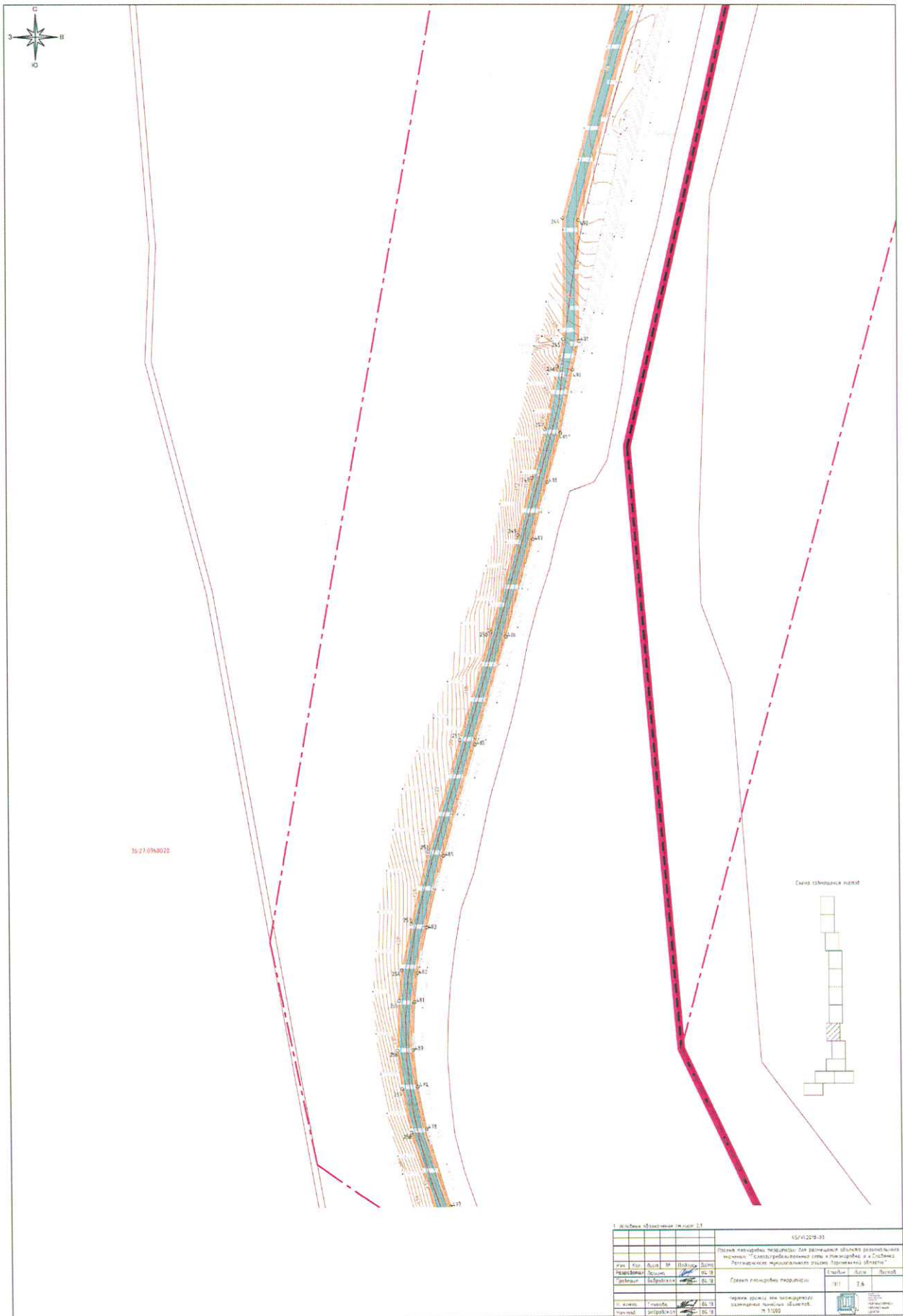


1. Шоссейное строительство (квартал 7.1)

32/VI/20-9-02

Проект планировки территории для размещения объектов регионального значения "Автодорожные линии в территории и в границах населенных пунктов городского района Вязьминский области"				Содержит	Лист	Из всего
Имя	Фамилия	ИП	Подпись	Дата		
Исполнитель	Сидорова	Ирина		04.10		
Проверен	Семенов	Александр		04.10		
Проект инженерных мероприятий				Экз.	25	
И. о. автора	Сидорова	Ирина		04.10		
И. о. проекта	Семенов	Александр		04.10		

Черная линия, не входящая в состав дорожной сети объектов. М 1:500



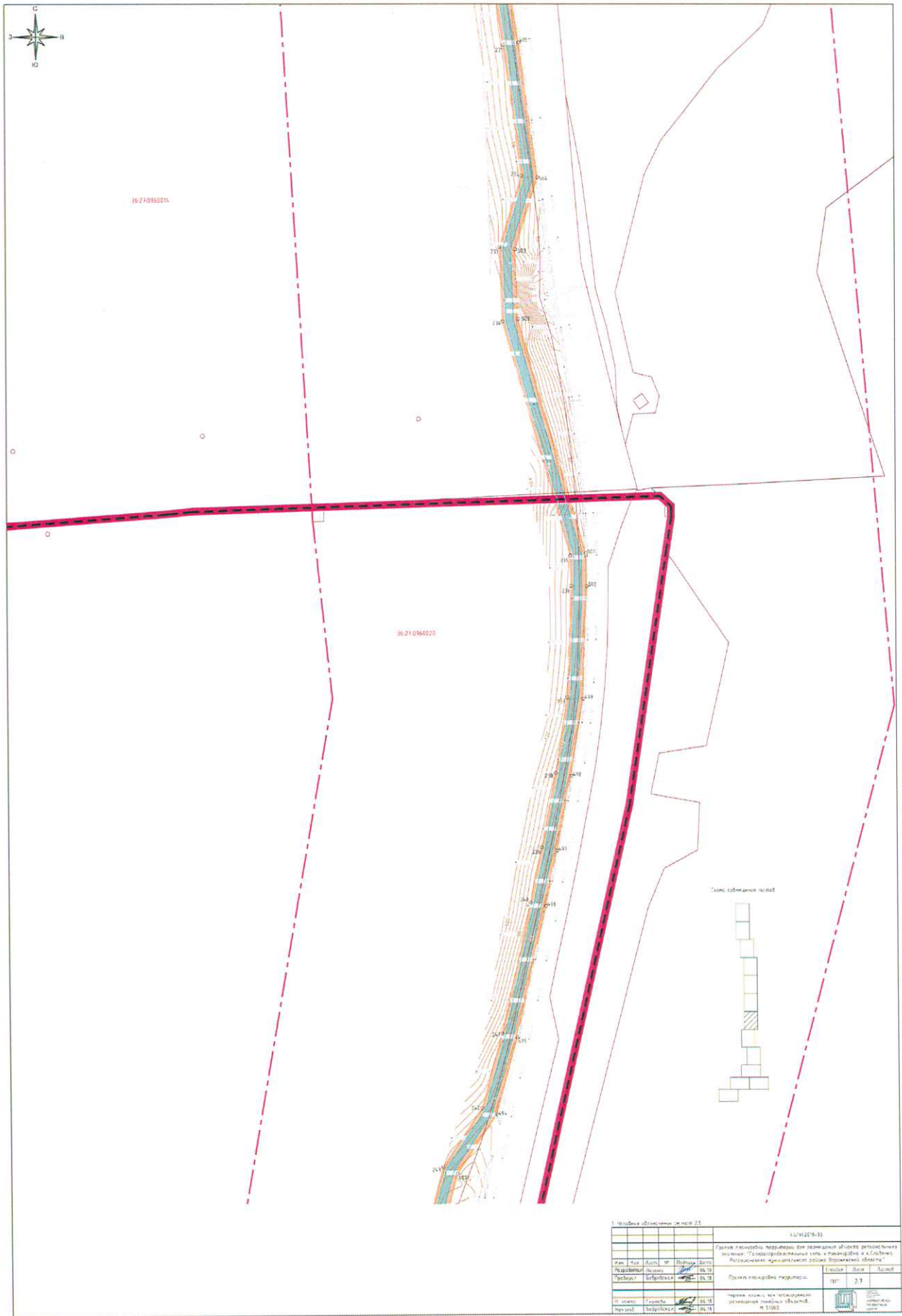



Схема сооружения канала

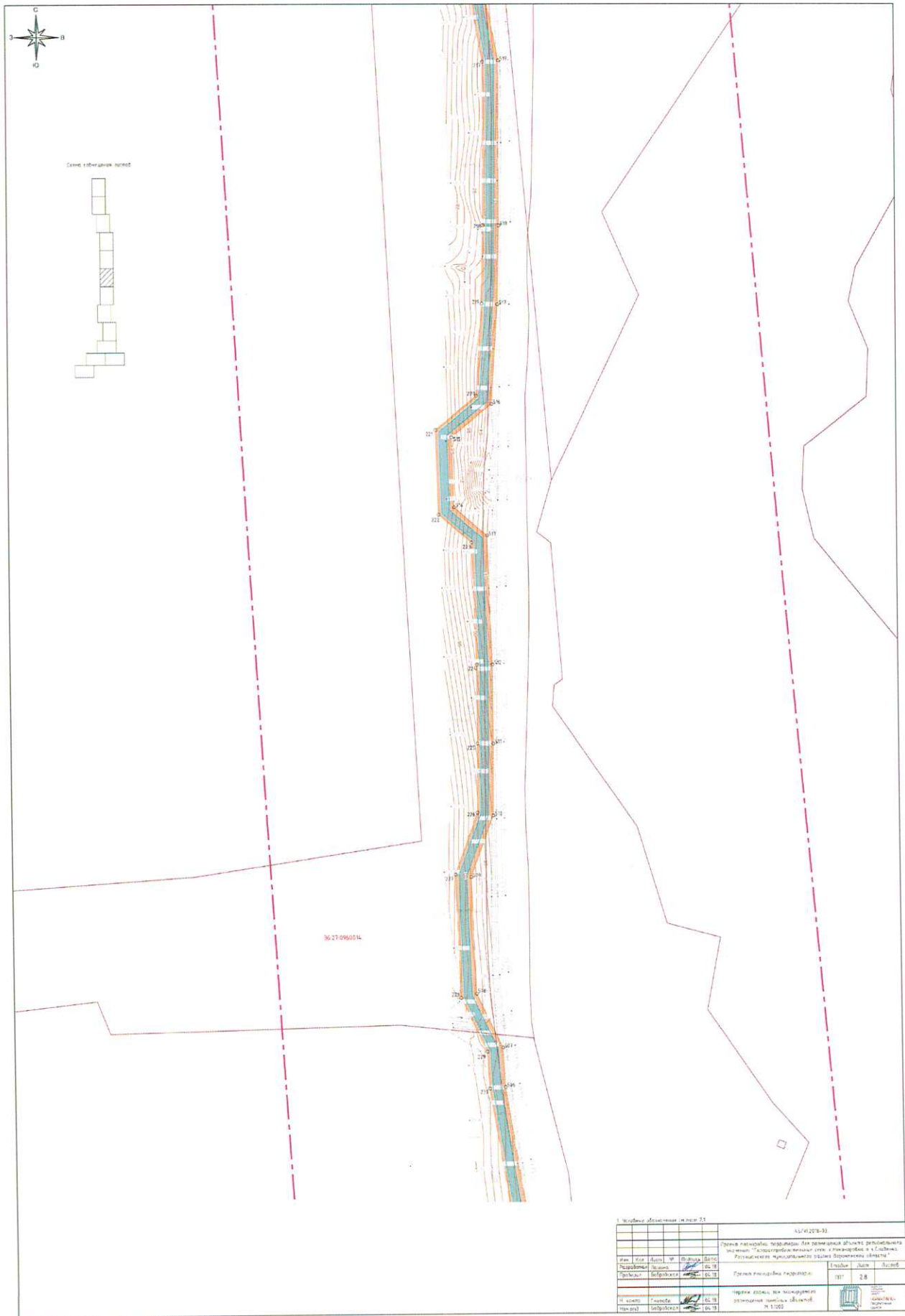


1. Название объекта: канал 21

2. Код документа: 42-112/18-33

№ п/п	Имя	Фамилия	ИП	Подпись	Дата	Лист	Листов
1	Иванов	Иванов	ИП	[Подпись]	01.18	1	1
2	Петров	Петров	ИП	[Подпись]	01.18	1	1
3	Сидоров	Сидоров	ИП	[Подпись]	01.18	1	1
4	Смирнов	Смирнов	ИП	[Подпись]	01.18	1	1
5	Кузнецов	Кузнецов	ИП	[Подпись]	01.18	1	1

Примечание: Проект подготовлен в соответствии с требованиями СНиП 3-02-01-87 и СНиП 3-02-02-87. Проект подготовлен в соответствии с требованиями СНиП 3-02-01-87 и СНиП 3-02-02-87.



Условные обозначения по листу 23				43/01/2018-23		
Исполн.	Г. Савицкий	Провер.	В. Савицкий	Проект гидротехнических сооружений для размещения объектов размещения отходов на территории населенных пунктов в Республике Беларусь, республиканский территориальный отдел «Минский район»		
Исполн.	Г. Савицкий	Провер.	В. Савицкий	Листов	28	Лист №
Исполн.	Г. Савицкий	Провер.	В. Савицкий	Проект гидротехнических сооружений		
Исполн.	Г. Савицкий	Провер.	В. Савицкий	Чертеж плана для строительства дренажной системы объектов		
Исполн.	Г. Савицкий	Провер.	В. Савицкий	М 1:1000		



16.27.096.0014

1. Исходные данные: лист 23					15.01.2019-22		
Проект канализации территории для размещения объектов регионального назначения "Газопроводы-линии" в г. Ижевске и в С.З.Земельном участке "Леснический муниципальный район Республики Удмуртия"							
дан.	кол.	дата	№	подпись	дата	участок	лист
Разработчик	А.С.Смирнов				05.19		
Генеральный директор	С.В.Смирнов				05.19		
колонтитул	Л.С.Смирнов				05.19		
колонтитул	С.В.Смирнов				05.19		
Проект канализации территории						участок	лист
						№11	2.6
Проект разработан на территории, расположенной в границах земельного участка № 11-1000							



1. Исполнитель: ООО «Специализированная проектная организация»		2. Проект: 13/01/2018-03	
3. Назначение: Проект технического задания на проектирование объектов водопользования в составе системы «Система водоснабжения и водоотведения населенного пункта «Светлоград»			
И.о.д.п.	И.о.д.п.	И.о.д.п.	И.о.д.п.
Директор	Инженер	Инженер	Инженер
И.о.д.п.	И.о.д.п.	И.о.д.п.	И.о.д.п.
Инженер	Инженер	Инженер	Инженер
И.о.д.п.	И.о.д.п.	И.о.д.п.	И.о.д.п.
Инженер	Инженер	Инженер	Инженер
И.о.д.п.	И.о.д.п.	И.о.д.п.	И.о.д.п.
Инженер	Инженер	Инженер	Инженер
4. Масштаб: 1:200		5. Дата: 2.10	
6. Лист: 25		7. Всего листов: 30	
8. Подпись: [Подпись]		9. Подпись: [Подпись]	
10. Подпись: [Подпись]		11. Подпись: [Подпись]	



1. Итоговая абрисовка от листа 25

45/VI/2018-03			
Проект генерального плана территории для размещения объектов регионального назначения. Генеральный план территории с зонированием и градостроительными регламентами территории муниципального образования "Истринский район Московской области"			
Имя	Фамилия	ИП	Подпись
Составитель	Иванов	И.И.	И.И. Иванов
Проверил	Петров	П.П.	П.П. Петров
И. объект	Генплан	03.18	
И. чертёж	Водопропуск	03.18	

Высота дамбы с водопропускным сооружением: 2.11 м

Число листов: 1

Лист: 26

Итого листов: 1



Числовой обозначения (лист 21)

		6570209-10	
Проект планировки территории для размещения объектов размещения отходов "Складирование отходов с/х назначения и с/х назначения" в населенном пункте "Сельское" муниципального района "Сельский" области "Самарская"			
ИП	Тот	Акт	ИП
Исполнитель	Выполнен	Дата	Листы
Исполнитель	Выполнен	05.08	05.08
Проект планировки территории		Листы	Дата
		05.08	05.08
И.контр.	Генерал	05.08	Исполнитель Исполнитель Исполнитель
И.контр.	Исполнитель	05.08	
Исполнитель		Исполнитель	



2. Положение о размещении объекта капитального строительства регионального значения: «Газораспределительные сети х. Никоноровка и х. Славянка Россошанского муниципального района Воронежской области»

2.1. Размещение объекта капитального строительства регионального значения

Проект планировки территории для размещения объекта регионального значения: «Газораспределительные сети х. Никоноровка и х. Славянка Россошанского муниципального района Воронежской области» разработан с соблюдением технических условий и требований государственных стандартов, соответствующих норм и правил в области градостроительства.

Район проектирования в административно-территориальном отношении расположен на территории Алейниковского и Евстратовского сельских поселений Россошанского муниципального района Воронежской области.

Начальной точкой проектируемой трассы газопровода высокого давления II категории является существующий подземный межпоселковый газопровод высокого давления II категории диаметром 110 мм по адресу: Воронежская область, Россошанский район, от х. Украинский до с. Алейниково в районе ПК76.

Трасса газопровода высокого давления проходит от существующего подземного межпоселкового газопровода высокого давления х.Украинский - с.Нижний Карабут в южном направлении вдоль восточной стороны автодороги «х.Славянка – х.Никоноровка» до границы Евстратовского сельского поселения Россошанского района Воронежской области, далее от границы Алейниковского сельского поселения в южном направлении вдоль восточной стороны автодороги «х.Славянка –

х.Никоноровка» до х.Славянка Россошанского района Воронежской области.

Трасса газопровода низкого давления для газоснабжения х.Никоноровка предусмотрена от проектируемого ШРП по адресу: Воронежская область, Россошанский район, х.Никоноровка, ул.Ленина, 8а в южном направлении по ул.Ленина до жилого дома №40 и в северном направлении по ул.Кутузова до жилого дома №1.

Трасса газопровода низкого давления для газоснабжения х.Славянка предусмотрена от проектируемого ШРП по адресу: Воронежская область, Россошанский район, х.Славянка, 74а в северо-восточном направлении до жилого дома №51 и в юго-западном направлении до жилого дома №1а.

В соответствии с Правилами охраны газораспределительных сетей, утвержденными постановлением Правительства Российской Федерации от 20.11.2000 № 878 «Об утверждении Правил охраны газораспределительных сетей» (далее - постановление Правительства Российской Федерации от 20.11.2000 № 878), устанавливаются следующие охранные зоны:

- вдоль трассы подземного газопровода из полиэтиленовых труб при использовании провода-спутника устанавливается охранный зона - 3 м от газопровода со стороны провода и 2 м с противоположной стороны.

Ограничения на деятельность в охранных зонах устанавливаются в соответствии с постановлением Правительства Российской Федерации от 20.11.2000 № 878.

Основные технико-экономические показатели проекта планировки территории представлены в таблице 1.

Основные технико-экономические показатели проекта планировки территории

№	Наименование	Единицы измерения	Показатели
1	Площадь зоны планируемого размещения газопровода	га	11,27
2	Ориентировочная протяженность проектируемого газопровода низкого давления	м	4943,24
3	Ориентировочная протяженность проектируемого газопровода высокого давления	м	7930,91
4	Ориентировочная площадь участка охранной зоны проектируемого газопровода	кв. м.	65266,59

2.2. Перечень координат характерных точек границ зон планируемого размещения газораспределительных сетей

Зоны планируемого размещения газораспределительных сетей установлены с учетом проектных решений, схем расстановки механизмов, отвалов растительного и минерального грунта, плети сваренной трубы газопровода и имеют координатную привязку. Координаты характерных точек зон планируемого размещения газораспределительных сетей приведены в таблице 2.

Таблица 2

Номер точки	X	У
1	348076.09	1343095.03
2	348087.04	1343113.43
3	348095.95	1343128.52
4	348113.92	1343160.57
5	348135.36	1343198.16
6	348157.67	1343227.39
7	348162.10	1343233.26
8	348187.85	1343269.59

9	348201.35	1343266.31
10	348200.79	1343268.50
11	348269.05	1343327.69
12	348388.42	1343393.12
13	348389.38	1343391.37
14	348404.89	1343399.87
15	348433.74	1343422.17
16	348434.66	1343427.27
17	348462.10	1343448.61
18	348481.22	1343464.38
19	348485.04	1343459.76
20	348465.85	1343443.92
21	348440.17	1343423.98
22	348439.23	1343418.82
23	348408.19	1343394.83
24	348392.26	1343386.10
25	348393.22	1343384.35
26	348274.80	1343319.43
27	348205.47	1343259.30
28	348204.15	1343260.81
29	348202.94	1343259.75
30	348190.39	1343262.80
31	348166.94	1343229.72
32	348162.38	1343223.66
33	348139.12	1343195.63
34	348119.20	1343157.71
35	348101.15	1343125.53
36	348092.17	1343110.30
37	348080.88	1343092.53
38	348069.95	1343068.29
39	348063.01	1343051.95
40	348059.19	1343044.61
41	348050.19	1343027.31
42	348044.65	1343017.87
43	348027.28	1342985.46
44	347998.00	1342926.77
45	347992.08	1342917.19
46	347984.82	1342902.51
47	347986.97	1342879.80
48	347975.39	1342856.84
49	347956.93	1342851.02

50	347934.70	1342807.35
51	347925.95	1342785.98
52	347933.28	1342772.07
53	347899.67	1342707.48
54	347878.71	1342640.39
55	347870.52	1342620.01
56	347864.55	1342603.53
57	347846.22	1342587.82
58	347835.94	1342549.99
59	347826.61	1342541.22
60	347813.92	1342525.74
61	347809.28	1342529.54
62	347822.22	1342545.33
63	347830.60	1342553.20
64	347840.91	1342591.18
65	347859.19	1342606.08
66	347866.08	1342621.29
67	347872.52	1342641.08
68	347894.10	1342709.77
69	347926.50	1342772.05
70	347919.38	1342785.57
71	347922.12	1342789.62
71a	347932.32	1342814.02
72	347952.73	1342855.99
73	347971.17	1342861.80
74	347980.83	1342880.96
75	347978.68	1342903.64
76	347986.83	1342920.10
77	347992.75	1342929.68
78	348021.95	1342988.22
79	348039.42	1343020.81
80	348044.94	1343030.21
81	348053.87	1343047.38
82	348057.58	1343054.51
83	348064.46	1343070.70
84	353574.52	1343856.92
85	353560.65	1343861.60
86	353543.84	1343866.84
87	353536.19	1343868.86
88	353466.96	1343883.49
89	353442.81	1343887.16

90	353408.66	1343891.10
91	353335.44	1343912.52
92	353299.39	1343917.58
93	353272.22	1343921.12
94	353237.91	1343932.33
95	353088.89	1343954.75
96	353083.97	1343948.71
97	353035.17	1343956.77
98	353008.74	1343970.80
99	352981.29	1343976.46
100	352886.90	1343990.22
101	352887.76	1343996.16
102	352982.33	1343982.37
103	353010.80	1343976.50
104	353037.11	1343962.53
105	353081.52	1343955.21
106	353086.40	1343961.19
107	353239.31	1343938.19
108	353273.55	1343927.00
109	353300.20	1343923.53
110	353336.70	1343918.40
111	353409.85	1343897.00
112	353443.61	1343893.11
113	353468.04	1343889.40
114	353537.58	1343874.70
115	353545.50	1343872.60
116	353562.50	1343867.30
117	353576.96	1343862.43
118	353587.41	1343858.91
119	353607.95	1343842.35
120	353640.72	1343813.33
121	353656.50	1343807.20
122	353723.24	1343784.82
123	353736.87	1343779.75
124	353757.30	1343773.09
125	353782.91	1343764.99
126	353794.25	1343761.27
127	353893.43	1343726.99
128	353902.58	1343724.00
129	353929.60	1343716.41
130	353959.27	1343705.67

131	354026.70	1343689.42
132	354039.91	1343690.75
133	354066.94	1343692.62
134	354095.74	1343680.48
135	354148.66	1343668.31
136	354158.53	1343665.73
137	354182.65	1343657.34
138	354239.92	1343639.37
139	354256.52	1343632.98
140	354266.89	1343628.41
141	354296.11	1343621.58
142	354343.34	1343634.75
143	354344.96	1343628.97
144	354296.24	1343615.39
145	354264.98	1343622.70
146	354254.23	1343627.43
147	354220.96	1343643.71
148	354182.12	1343656.45
149	354161.50	1343663.60
150	354147.27	1343662.47
150a	354123.69	1343673.54
151	354093.88	1343674.75
152	354065.93	1343686.53
152a	354064.29	1343691.49
153	354040.42	1343684.77
154	354026.29	1343683.35
155	353957.52	1343699.92
156	353927.77	1343710.69
157	353900.84	1343718.25
158	353891.56	1343721.29
159	353792.32	1343755.59
160	353781.07	1343759.28
161	353755.44	1343767.38
162	353734.89	1343774.09
163	353721.24	1343779.16
164	353654.45	1343801.56
165	353637.55	1343808.13
166	353604.08	1343837.76
167	353584.48	1343853.56
168	353580.21	1343855.00
169	353565.33	1343810.29

170	353569.52	1343808.67
171	353639.16	1343787.04
172	353714.62	1343752.35
173	353795.00	1343729.72
174	353820.49	1343720.13
175	353846.27	1343712.43
176	353888.90	1343701.30
177	353990.07	1343665.76
178	354110.55	1343644.50
179	354156.63	1343618.98
180	354179.46	1343613.99
181	354235.77	1343612.49
182	354283.17	1343602.81
183	354302.41	1343604.04
184	354326.93	1343596.50
185	354326.31	1343573.51
186	354322.76	1343569.21
187	354321.71	1343564.26
188	354316.08	1343565.45
189	354316.73	1343589.18
190	354301.22	1343593.95
191	354282.48	1343592.74
192	354234.63	1343602.51
193	354178.25	1343604.02
194	354153.07	1343609.52
195	354107.17	1343634.95
196	353987.53	1343656.05
197	353885.96	1343691.73
198	353843.56	1343702.80
199	353817.29	1343710.65
200	353791.34	1343720.41
201	353711.41	1343753.26
202	353566.24	1343799.22
203	353489.96	1343828.65
204	353393.29	1343863.01
205	353285.24	1343878.82
206	353132.34	1343908.54
207	352933.74	1343927.22
208	352851.07	1343903.46
209	352649.85	1343856.79
210	352624.15	1343855.31

211	352578.86	1343851.05
212	352532.37	1343849.89
213	352518.23	1343850.63
214	352479.30	1343854.98
215	352443.91	1343860.50
216	352346.31	1343869.83
217	352216.36	1343894.14
218	352113.16	1343893.61
219	352063.46	1343892.63
220	352004.98	1343888.75
221	351983.78	1343862.59
222	351930.18	1343864.24
223	351911.84	1343885.10
224	351834.01	1343887.66
225	351783.98	1343887.67
226	351740.02	1343887.13
227	351700.63	1343872.54
228	351622.55	1343875.20
229	351588.14	1343891.50
230	351564.61	1343892.74
231	351465.04	1343908.84
232	351382.20	1343920.21
233	351337.09	1343905.99
234	351290.23	1343907.73
235	351141.79	1343950.50
236	351122.43	1343950.80
237	351051.44	1343948.00
238	351003.11	1343940.20
239	350956.28	1343930.96
240	350921.19	1343923.61
241	350838.10	1343904.78
242	350790.72	1343891.56
243	350753.47	1343866.26
244	350596.65	1343824.04
245	350520.52	1343824.00
246	350503.17	1343820.09
247	350463.50	1343812.21
248	350432.50	1343803.67
249	350396.45	1343794.34
250	350334.66	1343776.90
251	350266.26	1343756.67

252	350195.44	1343736.07
253	350149.83	1343725.05
254	350120.58	1343718.71
255	350101.60	1343716.75
256	350069.95	1343715.58
257	350045.60	1343718.27
258	350017.58	1343723.91
259	349967.59	1343739.08
260	349942.98	1343748.78
261	349925.67	1343756.26
262	349926.59	1343758.04
263	349884.75	1343783.71
264	349882.09	1343785.29
265	349881.07	1343783.57
266	349860.88	1343795.53
267	349839.54	1343808.88
268	349822.39	1343820.52
269	349802.17	1343835.27
270	349783.37	1343849.76
271	349764.55	1343865.07
272	349743.81	1343879.46
273	349722.65	1343892.29
274	349699.58	1343904.51
275	349677.23	1343914.22
276	349629.00	1343931.42
277	349605.23	1343938.63
278	349581.13	1343945.95
279	349532.72	1343957.40
280	349484.37	1343968.77
281	349434.76	1343979.07
282	349385.94	1343988.90
283	349336.03	1343998.51
284	349288.08	1344006.30
285	349244.89	1344015.58
286	349196.97	1344021.21
287	349171.63	1344020.65
288	349141.55	1344015.75
289	349125.62	1344013.16
290	349103.40	1344006.82
291	349081.99	1343999.12
292	349036.49	1343973.39

293	348906.31	1343841.43
294	348824.20	1343759.68
295	348762.55	1343689.97
296	348726.79	1343636.96
297	348616.88	1343525.06
298	348615.30	1343526.61
299	348606.91	1343517.15
300	348608.09	1343515.54
301	348509.27	1343422.11
302	348427.67	1343326.15
303	348426.15	1343327.44
304	348411.18	1343309.85
305	348387.33	1343307.72
306	348378.34	1343299.21
307	348374.22	1343303.57
308	348384.72	1343313.51
309	348408.20	1343315.61
310	348421.58	1343331.33
311	348420.05	1343332.63
312	348501.99	1343428.99
313	348597.37	1343519.17
314	348600.26	1343519.2
315	348570.09	1343547.55
316	348511.89	1343481.90
317	348500.36	1343472.40
318	348496.54	1343477.02
319	348507.72	1343486.24
320	348550.15	1343533.96
321	348500.82	1343586.02
322	348470.30	1343619.18
323	348415.20	1343677.98
324	348415.56	1343678.33
325	348366.86	1343730.45
326	348364.64	1343733.07
327	348365.79	1343734.04
328	348323.76	1343784.39
329	348298.03	1343815.50
330	348296.87	1343814.55
331	348290.49	1343822.26
332	348290.10	1343821.94
333	348284.58	1343828.63
334	348266.12	1343921.74

335	348287.83	1343971.48
336	348289.66	1343970.68
337	348291.63	1343975.18
338	348321.82	1344002.80
339	348342.32	1344020.10
340	348389.81	1344057.99
341	348419.75	1344083.52
342	348449.41	1344097.75
343	348494.33	1344129.36
344	348512.72	1344143.12
345	348522.34	1344148.45
346	348524.98	1344149.69
347	348529.99	1344154.99
348	348560.55	1344172.62
349	348598.43	1344197.57
350	348626.52	1344215.50
351	348639.54	1344224.90
352	348643.05	1344220.04
353	348629.90	1344210.54
354	348601.69	1344192.53
355	348553.59	1344162.58
356	348533.76	1344150.24
357	348528.55	1344144.73
358	348525.07	1344143.11
359	348515.10	1344138.22
360	348497.61	1344124.80
361	348452.44	1344092.55
362	348423.05	1344078.44
363	348393.62	1344053.35
364	348346.13	1344015.47
364a	348336.92	1344008.54
365	348325.79	1343998.30
366	348296.62	1343971.61
367	348295.16	1343968.28
368	348297.00	1343967.48
369	348276.54	1343920.61
370	348293.89	1343833.05
371	348297.81	1343828.32
372	348297.42	1343828.00
373	348303.81	1343820.28
374	348302.65	1343819.33
375	348328.38	1343788.21

376	348370.37	1343737.91
377	348371.51	1343738.88
378	348373.60	1343736.42
379	348422.13	1343684.48
380	348422.49	1343684.82
381	348440.95	1343665.12
382	348477.63	1343625.98
383	348508.13	1343592.84
384	348556.78	1343541.50
385	348567.74	1343553.96
386	348566.39	1343555.24
387	348640.88	1343634.05
388	348682.28	1343682.15
389	348683.69	1343680.72
390	348683.69	1343680.72
391	348688.97	1343685.09
392	348701.63	1343695.55
393	348739.45	1343723.23
394	348738.36	1343723.38
394a	348764.29	1343750.40
394b	348769.18	1343755.69
395	348783.32	1343770.96
395a	348790.74	1323778.58
396	348783.04	1343772.44
397	348815.19	1343800.78
398	348832.96	1343818.48
399	348834.64	1343821.06
400	348849.64	1343839.44
401	348896.38	1343892.01
402	348895.50	1343892.68
403	348913.82	1343912.75
404	348931.84	1343932.42
404a	348934.96	1343936.16
405	348940.32	1343942.19
406	348939.98	1343942.49
407	348947.96	1343950.65
408	348954.04	1343949.64
409	348979.48	1343973.45
410	348986.93	1343982.07
411	349023.39	1344027.20
412	349033.30	1344038.70
413	349037.84	1344034.78

414	349027.99	1344023.35
415	348991.54	1343978.23
416	348983.81	1343969.29
417	348955.98	1343943.24
418	348950.06	1343944.22
419	348944.46	1343938.49
420	348938.13	1343930.72
421	348927.18	1343918.10
422	348918.21	1343908.66
423	348900.04	1343888.75
424	348878.04	1343862.01
425	348854.20	1343835.54
426	348838.56	1343816.37
427	348831.60	1343812.53
428	348819.62	1343796.69
429	348787.28	1343768.17
430	348753.88	1343729.67
431	348742.12	1343718.67
432	348726.23	1343707.88
433	348705.43	1343690.91
434	348687.93	1343676.44
435	348689.34	1343675.02
436	348648.29	1343627.33
437	348576.56	1343551.43
438	348604.49	1343523.46
439	348611.01	1343530.81
440	348609.74	1343532.06
441	348719.03	1343643.34
442	348754.63	1343696.10
443	348816.91	1343766.53
444	348899.20	1343848.46
445	349030.36	1343981.41
446	349077.81	1344008.24
447	349100.34	1344016.34
448	349123.43	1344022.94
449	349139.94	1344025.62
450	349170.72	1344030.63
451	349197.45	1344031.22
452	349246.53	1344025.46
453	349289.93	1344016.13
454	349337.78	1344008.35
455	349387.87	1343998.71

456	349436.76	1343988.87
457	349486.53	1343978.53
458	349535.02	1343967.13
459	349583.73	1343955.61
460	349608.13	1343948.20
461	349632.13	1343940.92
462	349680.90	1343923.52
463	349703.92	1343913.53
464	349727.59	1343900.99
465	349749.26	1343887.85
466	349770.57	1343873.07
467	349789.58	1343857.60
468	349808.17	1343843.27
469	349828.15	1343828.70
470	349845.00	1343817.26
471	349866.08	1343804.07
472	349886.17	1343792.17
473	349885.15	1343790.45
474	349887.84	1343788.85
475	349929.37	1343763.37
476	349930.30	1343765.15
477	349946.80	1343758.02
478	349970.87	1343748.53
479	350020.06	1343733.60
480	350047.11	1343728.16
481	350070.37	1343725.60
482	350100.85	1343726.72
483	350119.00	1343728.60
484	350147.60	1343734.79
485	350192.86	1343745.73
486	350263.45	1343766.27
487	350331.89	1343786.50
488	350393.84	1343803.99
489	350429.92	1343813.34
490	350461.19	1343821.95
491	350501.10	1343829.87
492	350519.40	1343834.00
493	350595.34	1343834.04
494	350749.26	1343875.49
495	350786.46	1343900.75
496	350835.64	1343914.47
497	350919.07	1343933.38

498	350954.29	1343940.76
499	351001.35	1343950.05
500	351050.44	1343957.97
501	351122.31	1343960.80
502	351143.28	1343960.48
503	351291.82	1343917.67
504	351335.74	1343916.05
505	351381.33	1343930.42
506	351466.52	1343918.73
507	351565.66	1343902.70
508	351590.63	1343901.38
509	351624.96	1343885.13
510	351699.01	1343882.60
511	351738.17	1343897.11
512	351783.92	1343897.67
513	351834.18	1343897.66
514	351916.49	1343894.95
515	351934.82	1343874.10
516	351979.13	1343872.74
517	351999.96	1343898.43
518	352063.02	1343902.62
519	352113.04	1343903.61
520	352217.27	1343904.14
521	352347.72	1343879.74
522	352445.15	1343870.43
523	352480.62	1343864.89
524	352519.05	1343860.60
525	352532.51	1343859.90
526	352578.27	1343861.04
527	352623.40	1343865.29
528	352648.42	1343866.72
529	352848.56	1343913.14
530	352932.79	1343937.36
531	353133.76	1343918.45
532	353399.12	1343871.55
533	353395.71	1343872.76
534	353493.44	1343838.02
535	353559.73	1343812.45
536	354334.01	1343566.77
537	354333.59	1343571.97
538	354347.91	1343594.63
539	354386.77	1343598.78

540	354413.04	1343598.78
541	354448.60	1343599.69
542	354491.34	1343598.30
543	354529.08	1343595.57
544	354563.51	1343589.31
545	354737.61	1343557.65
546	354881.82	1343562.93
547	354983.96	1343610.79
548	355079.91	1343634.48
549	355126.97	1343639.57
550	355206.82	1343645.01
551	355271.43	1343651.22
552	355292.38	1343643.53
553	355288.94	1343634.14
554	355270.10	1343641.05
555	355229.40	1343637.35
556	355207.68	1343635.04
557	355127.85	1343629.61
558	355081.65	1343624.61
559	354987.30	1343601.31
560	354884.22	1343553.01
561	354736.89	1343547.62
562	354527.82	1343585.64
563	354490.82	1343588.31
564	354448.56	1343589.69
565	354413.16	1343588.78
566	354387.71	1343588.78
567	354353.78	1343585.20
568	354338.33	1343560.74
569	355304.78	1343638.99
570	355303.95	1343639.29
571	355300.37	1343629.95
572	355312.34	1343625.56
573	355322.89	1343642.96
574	355432.06	1343646.71
575	355450.55	1343646.76
576	355523.74	1343622.31
577	355650.76	1343631.25
578	355684.43	1343632.99
579	355736.57	1343639.50
580	355786.26	1343655.41
581	355821.87	1343683.66

582	355854.40	1343693.15
583	355923.38	1343714.17
584	355993.20	1343736.82
585	356045.48	1343746.46
585a	356044.51	1343746.87
586	355991.60	1343746.82
587	355920.30	1343723.68
588	355851.49	1343702.72
589	355817.20	1343692.72

2.3. Перечень координат характерных точек границ зон планируемого размещения линейных объектов, подлежащих переносу из зон планируемого размещения газораспределительных сетей

В данном проекте планировки территории линейные объекты, подлежащие переносу, отсутствуют. Зона для размещения объектов, подлежащих переносу, не выделялась.

2.4. Предельные параметры разрешенного строительства, реконструкции объектов капитального строительства, входящих в состав газораспределительных сетей в границах зон их планируемого размещения

В состав рассматриваемого линейного объекта - газопровода, расположенного на территории Россошанского муниципального района Воронежской области, входит объект капитального строительства – шкафной распределительный газовый пункт (далее - ШРП).

ШРП представляет собой металлический шкаф полной заводской готовности из негорючих материалов на отдельно стоящих опорах с размещенным в нем технологическим оборудованием, установленный на открытой площадке. Площадка ШРП защищается от доступа посторонних лиц металлическим ограждением высотой 1,6 м, выполненным из негорючих материалов. Предельные параметры разрешенного строительства ШРП приведены в таблице 3.

**Предельные параметры разрешенного строительства объекта
капитального строительства - газорегуляторного пункта**

Предельное количество этажей и (или) предельная высота зданий, строений, сооружений	Минимальные отступы от границ земельных участков, м	Площадь зоны планируемого размещения объекта капитального строительства, кв. м.	Максимальный процент застройки зоны планируемого размещения объекта, %
1	0,75	21	30

Требования к архитектурному и цветовому решениям, строительным материалам, объемно-пространственным, архитектурно-стилистическим и иным характеристикам, влияющим на внешний облик, композицию, а также на силуэт застройки исторического поселения к ШРП не предъявляются, так как х. Никоноровка и х.Славянка Алейниковского и Евстратовского сельских поселений Россошанского муниципального района Воронежской области не имеют статуса исторических поселений федерального или регионального значения.

2.5. Мероприятия по защите сохраняемых объектов капитального строительства, существующих, строящихся, планируемых к строительству от возможного негативного воздействия в связи с размещением газораспределительных сетей

Пересечение №1 автодороги «Россошь-Н.Карабут»-х.Никоноровка на км 2+590 IV технической категории газопроводом высокого давления II категории (ПК01+9,0...ПК01+37,0) выполнено закрытым способом методом ННБ под прямым углом к оси автодороги трубой ПЭ80 ГАЗ SDR11 Ø110x10 в футляре из полиэтиленовой трубы ПЭ80 SDR11 Ø160x14,6 LФ=41,0 м, LННБ=28,0 м.

Пересечение №2 реки Малая Меженка газопроводом низкого давления (ПК25+76,0...ПК35+80,0) выполнено закрытым способом методом ННБ трубой ПЭ80 SDR11 90x8,2, длина ННБ–104,0 м.

Пересечения газопроводом автодорог без технической категории выполнены подземно открытым способом в защитном футляре ПЭ80 SDR11.

Глубина прокладки газопровода при пересечении автодорог методом наклонно-направленного бурения принята не менее 1,5 м от подошвы насыпи до верха футляра, при производстве работ открытым способом – не менее 1,0 м до верха футляра согласно требованиям п.5.5.4 СП 62.13330.2011.

На одном конце футляров в верхней точке уклона устанавливаются контрольные трубки, выведенные под защитное устройство (ковер по ТУ 400-28-91-84). В местах отсутствия проезда транспорта и прохода людей крышка ковера поднята не менее чем 0,5 м выше уровня земли.

Засыпку траншеи на участках пересечения газопровода открытым способом с существующими дорогами, имеющими дорожное покрытие, выполнить согласно требованиям п.10.64 СП 42-101-2003 «Общие положения по проектированию и строительству газораспределительных систем из металлических и полиэтиленовых труб».

Газопровод в местах входа и выхода из земли заключен в стальной футляр с изоляцией «весьма усиленного» типа. Концы футляра уплотнить эластичным материалом.

Существующие подземные инженерные коммуникации и глубина их заложения нанесены согласно топосъемке, в натуре возможны отклонения, а также наличие неуказанных подземных инженерных коммуникаций, что должно уточняться при производстве работ.

При пересечении газопровода с существующими коммуникациями рытье траншеи предусматривается вручную по 2,0 м в каждую сторону от места пересечения.

При пересечении газопровода с существующими кабелями связи, последние защитить футляром из асбестоцементной трубы БНТ-100 длиной 4,0 м. Защиту кабелей выполнить до начала строительства газопровода. Выдержать расстояние по вертикали между газопроводом и футляром кабеля равное 0,25 м. Все земельные работы в охранной зоне кабелей выполнить ручным способом, без применения ударных инструментов.

На участках пересечения траншей с подземными коммуникациями, проходящими в пределах глубины траншей, должна быть выполнена подсыпка под действующие коммуникации немерзлым песком или другим малосжимаемым (модуль деформаций 20 МПа и более) по всему поперечному сечению траншеи на высоту до половины диаметра пересекаемого трубопровода или его защитной оболочки с послойным уплотнением грунта. Размер подсыпки по верху должен быть, как правило, на 1 м больше диаметра пересекаемой коммуникации.

2.6. Мероприятия по сохранению объектов культурного наследия от возможного негативного воздействия в связи с размещением газораспределительных сетей

Согласно данным генерального плана Алейниковского и Евстратовского сельских поселений в границах проекта планировки территории объекты культурного наследия отсутствуют.

2.7. Мероприятия по охране окружающей среды

В процессе эксплуатации газопровод не оказывает вредного воздействия на атмосферный воздух. Технологический процесс транспорта газа исключает попадание природного газа в атмосферу. Основным видом воздействия в период строительства проектируемого объекта на состояние воздушного бассейна является загрязнение атмосферного воздуха выбросами загрязняющих веществ, строительными машинами и механизмами, а также проведение сварочных и покрасочных работ.

Охрана окружающей среды в зоне размещения строительной площадки осуществляется в соответствии с действующими нормативными и правовыми актами. При проведении строительных работ следует предусматривать максимальное применение малоотходной и безотходной технологии, с целью охраны атмосферного воздуха, земель, лесов, вод и других объектов окружающей природной среды.

Сбор и удаление отходов, содержащих токсические вещества, следует осуществлять в закрытые контейнеры или плотные мешки, исключая ручную погрузку. Сточные воды следует собирать в накопительные емкости с исключением фильтрации в подземные горизонты. Захоронение не утилизируемых отходов, содержащих токсические вещества, необходимо производить в соответствии с законодательством Российской Федерации.

Не допускается сжигание на строительной площадке строительных отходов. Емкости для хранения и места складирования, разлива, раздачи горюче-смазочных материалов и битума оборудуются специальными приспособлениями и выполняются мероприятия для защиты почвы от загрязнения.

Бытовой мусор и нечистоты следует регулярно удалять с территории строительной площадки в установленном порядке и в соответствии с требованиями действующих санитарных норм.

Земельные угодья, нарушенные при строительстве, следует рекультивировать к началу сдачи объекта в эксплуатацию.

2.8. Мероприятия по защите территории от чрезвычайных ситуаций природного и техногенного характера, в том числе по обеспечению пожарной безопасности и гражданской обороне

Опасным веществом на проектируемом объекте является природный газ.

Процесс транспорта газа носит объективно взрывоопасный и пожароопасный характер.

Проектируемый объект не категорирован по гражданской обороне.

Строительство защитных сооружений гражданской обороны не требуется.

С целью уменьшения воздействия наиболее выраженных природных процессов на проектируемые сооружения необходимо предусмотреть:

- защиту конструкций от коррозии;
- защиту от ударов молнии.

Для предупреждения развития аварий должны быть реализованы следующие решения, снижающие вероятность возникновения чрезвычайных ситуаций (далее – ЧС) на территории проектируемого объекта:

- проведение проверок на прочность и герметичность газопроводов и оборудования;
- пожарная безопасность обеспечивается комплексом проектных решений направленных на предупреждение пожаров и взрывов, а также на создание условий, обеспечивающих успешное тушение пожаров и эвакуацию людей и техники в процессе возникновения ЧС;

- своевременное и качественное проведение инженерно-технических мероприятий, направленных на недопущение возникновения аварий и поддержание в исправном состоянии оборудования и газораспределительной сети.

Взрывоопасность и пожаробезопасность проектируемых газопроводов обеспечивается следующими решениями:

- герметизированной схемой технологического процесса;
- соединением труб между собой сваркой, отсутствием на трубопроводах фланцевых или других разъемных соединений, кроме мест установки арматуры или присоединения к оборудованию;
- применением оборудования, арматуры и трубопроводов, имеющих сертификаты соответствия требованиям безопасности;
- покрытием надземных стальных трубопроводов, арматуры и оборудования краской для защиты от атмосферной коррозии.
- заземлением оборудования и трубопроводов;
- молниезащитой оборудования предусматривающей устройство отвода тока молнии в землю, обеспечением подключения к устройствам молниезащиты всех металлических частей технологического оборудования и трубопроводов;
- обязательным контролем качества выполнения строительно-монтажных работ.

Рабочим проектированием необходимо предусмотреть решения по предупреждению постороннего вмешательства в деятельность объекта ограждением территории опасных участков и установкой предупреждающих знаков, надписей.

3. Проект межевания территории для размещения объекта регионального значения: «Газораспределительные сети х. Никоноровка и х. Славянка Россошанского муниципального района Воронежской области»

3.1. Общие сведения

Проект межевания территории для размещения объекта капитального строительства регионального значения: «Газораспределительные сети х. Никоноровка и х. Славянка Россошанского муниципального района Воронежской области» (далее - проект межевания территории) разработан на основе проекта планировки территории.

Работы выполнены в системе координат МСК-36, установленной для ведения Единого государственного реестра недвижимости на территории Воронежской области.

Проект межевания разработан в целях определения местоположения границ образуемых и изменяемых земельных участков в границах постоянного и временного отвода для строительства газопровода в х. Никоноровка Алейниковского сельского поселения, х. Славянка Евстратовского сельского поселения Россошанского муниципального района Воронежской области.

3.2. Анализ существующего положения

Территория межевания расположена на землях Алейниковского, Евстратовского сельских поселений Россошанского муниципального района Воронежской области (в том числе х. Никоноровка, х. Славянка).

Проектируемая территория расположена в границах кадастровых кварталов: 36:27:0000000, 36:27:0960014, 36:27:0960020 на землях следующих категорий по целевому назначению:

- земли сельскохозяйственного назначения – 79051 кв. м;
- земли населенных пунктов – 28229 кв. м;

- земли промышленности, энергетики, транспорта, связи, радиовещания, телевидения, информатики, земли для обеспечения космической деятельности, земли обороны, безопасности и земли иного специального назначения – 4307 кв. м.

Перечень и сведения о существующих земельных участках, попадающих в границы полосы отвода, приведены (таблица 4).

3.3. Состав проекта межевания территории

Проект межевания территории выполнен в составе текстовых и графических материалов.

Текстовые материалы выполнены в виде:

- пояснительной записки;
- перечня и сведений о существующих земельных участках, попадающих в границы полосы отвода (таблица 4);
- перечня и сведений об образуемых земельных участках (частях земельных участков) (таблица 5);
- сводной ведомости образуемых земельных участков (частей земельных участков) (таблица 6).

Графические материалы включают в себя чертеж межевания территории, на котором отображены:

- красные линии, утвержденные в составе проекта планировки территории;
- границы образуемых и изменяемых земельных участков, условные номера образуемых земельных участков;
- границы планируемых и существующих элементов планировочной структуры.

3.4. Проектное решение

В проекте межевания территории определено местоположение границ образуемых и изменяемых земельных участков в границах постоянного и временного отводов для размещения объекта регионального значения: «Газораспределительные сети х. Никоновка и х. Славянка Россошанского муниципального района Воронежской области».

Проектом предлагается:

- образовать 26 земельных участков общей площадью 68848 кв. м из земель, государственная собственность на которые не разграничена;
- образовать 34 части земельных участков, учтенных в Едином государственном реестре недвижимости, общей площадью 42756 кв. м;
- образовать 2 земельных участка путем раздела земельного участка, учтенного в Едином государственном реестре недвижимости. Земельный участок с кадастровым номером 36:27:0960014:120 общей площадью 103175 кв. м.

Границы образуемых земельных участков устанавливаются по границам смежных земельных участков, границам временного отвода для строительства газопровода.

В соответствии с проектом планировки территории вид разрешенного использования вновь образуемых земельных участков – коммунальное обслуживание.

В проекте межевания территории предусмотрено изъятие земель общей площадью 17 кв. м для государственных нужд из земельного участка с кадастровым номером 36:27:0960014:120.

Перечень и сведения об образуемых земельных участках (частях земельных участков) приведены в таблице 5.

3.5. Проектные предложения по формированию земельных участков

Формирование земельных участков выполнено с учетом существующей

градостроительной ситуации, границ земельных участков, предоставленных физическим и юридическим лицам под различные виды деятельности, фактического использования территории.

В соответствии с планировочными решениями определено местоположение границ образуемых земельных участков.

Проектом межевания территории предусмотрено формирование земельных участков на период строительства газопровода (для временного использования) и для размещения ШРП (для постоянного использования).

Во временное пользование на период строительства отводятся земельные участки под трассу газопровода, для размещения строительных машин и механизмов, отвалов минерального грунта, плети сваренной трубы. Ширина полосы временного отвода составляет:

- 9,91 м - по рекультивируемым землям (выгон),
- 9,00 м - на мокрых грунтах,
- 5,11 м – на остальных участках прокладки газопровода.

На участке трассы газопровода, прокладываемого методом горизонтально-направленного бурения, отвод земель во временное пользование не предусматривается.

Для формирования земельных участков во временном отводе под строительство газопровода предусмотрено образование 25 земельных участков из земель, государственная собственность на которые не разграничена (ЗУ1 – ЗУ25).

В случае прохождения газораспределительных сетей через земельные участки, стоящие на кадастровом учете, требуется образование частей таких земельных участков для временного использования на период строительства.

Проектом межевания территории предусмотрено образование 34 частей земельных участков с кадастровыми номерами 36:27:0000000:5278 (:5278/чзу1, :5278/чзу2, :5278/чзу3), 36:27:0960014:4 (:4/чзу1), 36:27:0960014:105 (:105/чзу1), 36:27:0000000:5270 (:5270/чзу1, :5270/чзу2,

:5270/чзу3, :5270/чзу4), 36:27:0000000:5235 (:5235/чзу1, :5235/чзу2, :5235/чзу3, :5235/чзу4, :5235/чзу5, :5235/чзу6, :5235/чзу7), 36:27:0960014:120 (:120/чзу1), 36:27:0960014:110 (:110/чзу1, :110/чзу2, :110/чзу3), 36:27:0960014:112 (:112/чзу1), 36:27:0960014:111 (:111/чзу1), 36:27:0960020:175 (:175/чзу1), 36:27:0000000:908 (:908/чзу1, :908/чзу2, :908/чзу3, :908/чзу4, :908/чзу5), 36:27:0000000:5271 (:5271/чзу1, :5271/чзу2, :5271/чзу3), 36:27:0960020:143 (:143/чзу1, :143/чзу2, :143/чзу3).

После завершения строительства и ввода объекта в эксплуатацию земельные участки и части земельных участков для временного пользования подлежат снятию с государственного кадастрового учета.

В целях образования земельного участка :120:ЗУ1 под строительство ШРП необходимо осуществить раздел земельного участка с кадастровым номером 36:27:0960014:120. В результате будут образованы 2 земельных участка :120:ЗУ1, :120:ЗУ2.

В границах постоянного отвода под строительство ШРП необходимо сформировать 1 земельный участок из земель, государственная собственность на которые не разграничена (ЗУ26).

Сводная ведомость образуемых земельных участков (частей земельных участков) приведена в таблице 6.

Таблица 4

Перечень и сведения о существующих земельных участках, попадающих в границы полосы отвода, в том числе сведения о земельных участках, предполагаемых к изъятию для государственных нужд

№ п/п	Кадастровый номер земельного участка	Адрес (местоположение) по сведениям Единого государственного реестра недвижимости	Категория земель	Вид разрешенного использования	Общая площадь земельного участка, кв. м	Площадь земельного участка в границах полосы отвода, кв. м	Площадь земельного участка, предполагаемая к изъятию, кв. м	Вид права	Ограничение прав и обременение объекта недвижимости
1	2	3	4	5	6	7	8	9	10
1	36:27:0000000:5278	Воронежская область, Россошанский район, село Алейниково, автодорога «Россошь-п. Нижний Карабут»- х. Никоноровка	Земли населенных пунктов	Автомобильный транспорт	10383	1297	-	Не зарегистрировано	Данные отсутствуют
2	36:27:0000000:5270	Воронежская область, Россошанский район, село Алейниково, автодорога «Россошь-п. Нижний Карабут»- х. Никоноровка	Земли промышленности, энергетики, транспорта, связи, радиовещания, телевидения, информатики, земли для обеспечения космической деятельности, земли	Автомобильный транспорт	26073	487	-	Не зарегистрировано	Данные отсутствуют

			обороны, безопасности и земли иного специального назначения						
3	36:27:0960014:105	Воронежская область, Россошанский район, восточная часть кадастрового квартала 36:27:0960014	Земли сельскохозяйственного назначения	Для сельскохозяйственного производства	243959	2714	-	Собственность	Аренда
4	36:27:0960014:4	Воронежская область, Россошанский район, восточная часть кадастрового квартала	Земли сельскохозяйственного назначения	Для сельскохозяйственного производства	639000	3316	-	Долевая собственность	Не зарегистрировано
5	36:27:0000000:5235	Воронежская обл, Подгоренский район, хутор Никоноровка, автодорога «Россошь-ПНижний Карабугт»- х. Никоноровка	Земли населенного пункта	Автомобильный транспорт	29365	867	-	Не зарегистрировано	Не зарегистрировано
6	36:27:0960014:120	Воронежская область, Россошанский район, восточная часть кадастрового квартала 36:27:0960014	Земли сельскохозяйственного назначения	Животноводство	103175	7146	17	Собственность	Аренда
7	36:27:0960014:110	Воронежская обл, Россошанский район.	Земли промышленности, энергетики, транспорта,	Для автодороги	30614	2878	-	Собственность	Не зарегистрировано

			связи, радиовещания, телевидения, информатики, земли для обеспечения космической деятельности, земли обороны, безопасности и земли иного специального назначения						
8	36:27:0960014:111	Воронежская область, Россошанский район, юго - восточная часть кадастрового квартала 36:27:0960014	Земли промышленности, энергетики, транспорта, связи, радиовещания, телевидения, информатики, земли для обеспечения космической деятельности, земли обороны, безопасности и земли иного специального назначения	Автомобильный транспорт	12544	726	-	Собственность	Не зарегистрировано
9	36:27:0960014:112	Воронежская об-	Земли сельско-	Для сельско-	325456	3554	-	Собствен-	Не заре-

		ласть, Россошанский район, юго - восточная часть кадастрового квартала 36:27:0960014	хозяйственного назначения	хозяйственно-го производства				ность	гистри-ровано
10	36:27:0960020:175	Воронежская область, Россошанский район, юго - восточная часть кадастрового квартала 36:27:0960020	Земли сельскохозяйственного назначения	Для сельскохозяйственно-го производства	603506	17812	-	Собственность	Не зарегистрировано
11	36:27:0000000:908	Воронежская область, Россошанский район, х. Славянка	Земли населенных пунктов	Для автодороги	8167	278	-	Собственность	Не зарегистрировано
12	36:27:0000000:5271	Воронежская область, Россошанский район, Евстратовское сельское поселение, автодорога «Богучар- Старая Калитва-Россошь»- х. Славянка	Земли промышленности, энергетики, транспорта, связи, радиовещания, телевидения, информатики, земли для обеспечения космической деятельности, земли обороны, безопасности и земли иного специального назначения	Автомобильный транспорт	95041	163	-	Не зарегистрировано	Не зарегистрировано
13	36:27:0960020:143	Воронежская об-	Для сельскохо-	Для сельско-	250903	1518	-	Общедоле-	Аренда

		ласть, Россошанский район, северо - восточная часть кадастрового квартала 36:27:0960020	зайственного производства	хозяйственно-го производства				вая собственность	
ИТОГО						42756	17		

Таблица 5

Перечень и сведения об образуемых земельных участках (частях земельных участков)

№ п/п	Кадастровый номер изменяемого земель- ного участка	Условный номер обра- зуемого зе- мельного участка (части зе- мельного участка)	Вид разрешенного ис- пользования образуе- мого земельного уча- стка (части земельно- го участка)	Площадь земельно- го участка (части земельного участ- ка), кв. м	Обозначение ха- рактерных точек границ	Координаты	
						X	Y
1	2	3	4	5	6	7	8
1	-	ЗУ1	Коммунальное обслуживание	10125	1	356045.38	1343736.90
					2	355993.20	1343736.82
					3	355923.38	1343714.17
					4	355854.40	1343693.15
					5	355821.87	1343683.66
					6	355786.25	1343655.41
					7	355736.56	1343639.50
					8	355684.44	1343632.99
					9	355650.76	1343631.25
					10	355523.74	1343622.31
					11	355450.55	1343646.76
					12	355432.06	1343646.71
					13	355322.89	1343642.96

					14	355312.34	1343625.56
					15	355300.37	1343629.95
					16	355288.94	1343634.14
					17	355270.10	1343641.05
					18	355229.40	1343637.35
					19	355207.68	1343635.04
					20	355127.85	1343629.61
					21	355081.66	1343624.61
					22	355000.03	1343604.46
					23	354999.90	1343606.12
					24	354956.78	1343590.96
					25	354904.47	1343573.54
					26	354983.97	1343610.79
					27	355068.03	1343631.55
					28	355074.48	1343632.17
					29	355156.19	1343638.38
					30	355238.44	1343644.64
					31	355291.02	1343642.34
					32	355301.75	1343636.46
					33	355304.79	1343638.99
					34	355308.06	1343637.78
					35	355312.87	1343645.73
					36	355314.83	1343647.36
					37	355327.22	1343653.12
					38	355431.88	1343656.71
					39	355452.17	1343656.76
					40	355525.03	1343632.42
					41	355650.12	1343641.23
					42	355683.55	1343642.96

					43	355734.33	1343649.30
					44	355781.62	1343664.49
					45	355817.20	1343692.72
					46	355836.32	1343698.30
					47	355865.44	1343704.33
					48	355901.61	1343715.24
					49	355976.19	1343737.74
					50	356004.34	1343746.83
					51	356044.51	1343746.87
					52	356045.37	1343746.46
					1	356045.38	1343736.90
2	36:27:0000000:5278	:5278/чзу1	Автомобильный транспорт	468	50	356004.34	1343746.83
					49	355976.19	1343737.74
					48	355901.61	1343715.24
					47	355865.44	1343704.33
					46	355836.32	1343698.30
					53	355851.49	1343702.72
					54	355920.30	1343723.68
					55	355991.60	1343746.82
					50	356004.34	1343746.83
3	36:27:0000000:5278	:5278/чзу2	Автомобильный транспорт	30	35	355312.87	1343645.73
					36	355314.83	1343647.36
					37	355327.22	1343653.12
					56	355317.14	1343652.77
					35	355312.87	1343645.73
4	36:27:0000000:5278	:5278/чзу3	Автомобильный транспорт	799	32	355301.75	1343636.46
					33	355304.79	1343638.99
					57	355292.38	1343643.53
					58	355271.43	1343651.22

					59	355206.82	1343645.01
					60	355126.97	1343639.57
					61	355079.91	1343634.48
					27	355068.03	1343631.55
					28	355074.48	1343632.17
					29	355156.19	1343638.38
					30	355238.44	1343644.64
					31	355291.02	1343642.34
					32	355301.75	1343636.46
5	36:27:0960014:105	:105/чзу1	Для сельскохозяйственного производства	2714	22	355000.03	1343604.46
					62	354987.30	1343601.31
					63	354884.22	1343553.01
					64	354736.89	1343547.62
					65	354662.31	1343561.18
					66	354647.03	1343574.12
					67	354737.61	1343557.65
					68	354762.30	1343558.55
					69	354766.75	1343557.66
					70	354827.65	1343556.07
					71	354871.07	1343562.42
					72	354871.45	1343562.55
					73	354881.82	1343562.93
					25	354904.47	1343573.54
					24	354956.78	1343590.96
					23	354999.90	1343606.12
					22	355000.03	1343604.46
6	-	ЗУ2	Коммунальное обслуживание	291	71	354871.07	1343562.42
					70	354827.65	1343556.07
					69	354766.75	1343557.66

					68	354762.30	1343558.55
					72	354871.45	1343562.55
					71	354871.07	1343562.42
7	36:27:0960014:4	:4/чзу1	Для сельскохозяйственного производства	3316	66	354647.03	1343574.12
					74	354563.51	1343589.31
					75	354534.35	1343594.61
					76	354482.62	1343597.13
					77	354459.70	1343598.05
					78	354436.78	1343598.97
					79	354397.07	1343596.42
					80	354357.66	1343593.10
					81	354346.03	1343587.47
					82	354341.70	1343579.41
					83	354338.65	1343579.97
					84	354333.59	1343571.97
					85	354326.31	1343573.51
					86	354326.54	1343582.19
					87	354325.40	1343582.40
					88	354326.64	1343585.72
					89	354326.70	1343587.94
					90	354323.82	1343591.45
					91	354316.55	1343582.70
					92	354316.08	1343565.45
					93	354321.71	1343564.26
					94	354332.97	1343561.88
					95	354338.33	1343560.74
					96	354353.78	1343585.20
					97	354387.71	1343588.78
					98	354413.16	1343588.78

					99	354448.56	1343589.69
					100	354490.82	1343588.31
					101	354527.82	1343585.64
					65	354662.31	1343561.18
					66	354647.03	1343574.12
8	36:27:0000000:5270	:5270/чзу1	Автомобильный транспорт	358	75	354534.35	1343594.61
					76	354482.62	1343597.13
					77	354459.70	1343598.05
					78	354436.78	1343598.97
					79	354397.07	1343596.42
					80	354357.66	1343593.10
					81	354346.03	1343587.47
					82	354341.70	1343579.41
					83	354338.65	1343579.97
					102	354347.91	1343594.63
					103	354386.77	1343598.78
					104	354413.04	1343598.78
					105	354448.60	1343599.69
					106	354491.34	1343598.30
					107	354529.08	1343595.57
					9	36:27:0000000:5270	:5270/чзу2
86	354326.54	1343582.19					
88	354326.64	1343585.72					
10	36:27:0000000:5270	:5270/чзу3	Автомобильный транспорт	44	87	354325.40	1343582.40
					86	354326.54	1343582.19
					89	354326.70	1343587.94
					90	354323.82	1343591.45
					108	354323.55	1343591.78
					109	354317.70	1343597.88

					110	354318.64	1343599.05
					111	354326.93	1343596.50
					89	354326.70	1343587.94
11	36:27:0000000:5270	:5270/чзу4	Автомобильный транспорт	83	109	354317.70	1343597.88
					112	354305.79	1343598.98
					113	354286.19	1343603.00
					114	354302.41	1343604.04
					110	354318.64	1343599.05
					109	354317.70	1343597.88
12	-	ЗУЗ	Коммунальное обслуживание	6200	91	354316.55	1343582.70
					115	354316.73	1343589.18
					116	354301.22	1343593.95
					117	354282.48	1343592.74
					118	354234.63	1343602.51
					119	354178.25	1343604.02
					120	354153.07	1343609.52
					121	354107.17	1343634.95
					122	353987.53	1343656.05
					123	353885.96	1343691.73
					124	353843.56	1343702.80
					125	353817.29	1343710.65
					126	353804.32	1343715.53
					127	353791.34	1343720.41
					128	353711.41	1343753.26
					129	353700.03	1343756.86
					130	353701.03	1343766.79
					131	353714.62	1343762.35
					132	353795.00	1343729.72
					133	353820.49	1343720.13

					134	353846.27	1343712.43
					135	353879.15	1343703.85
					136	353886.26	1343701.10
					137	353934.99	1343684.00
					138	353947.42	1343680.74
					139	353990.07	1343665.76
					140	354045.98	1343655.82
					141	354109.44	1343641.23
					142	354121.04	1343638.70
					143	354156.63	1343618.98
					144	354179.46	1343613.99
					145	354235.77	1343612.49
					146	354283.17	1343602.81
					113	354286.19	1343603.00
					112	354305.79	1343598.98
					109	354317.70	1343597.88
					108	354323.55	1343591.78
					90	354323.82	1343591.45
					91	354316.55	1343582.70
13	36:27:0000000:5235	:5235/чзу1	Автомобильный транспорт	132	147	354110.55	1343644.50
					142	354121.04	1343638.70
					141	354109.44	1343641.23
					140	354045.98	1343655.82
					147	354110.55	1343644.50
14	36:27:0000000:5235	:5235/чзу2	Автомобильный транспорт	64	138	353947.42	1343680.74
					137	353934.99	1343684.00
					136	353886.26	1343701.10
					135	353879.15	1343703.85
					148	353888.90	1343701.30

					138	353947.42	1343680.74					
15	36:27:0960014:120	:120/чзу1	Животноводство	7146	130	353701.03	1343766.79					
					129	353700.03	1343756.86					
					149	353566.24	1343799.22					
					150	353557.96	1343801.77					
					151	353489.96	1343828.65					
					152	353393.29	1343863.01					
					153	353285.24	1343878.82					
					154	353132.34	1343908.54					
					155	353008.46	1343920.19					
					156	353009.42	1343930.15					
					157	353133.76	1343918.45					
					158	353286.92	1343888.68					
					159	353399.12	1343871.55					
					160	353493.44	1343838.02					
					161	353559.73	1343812.45					
					162	353565.33	1343810.29					
					16	-	ЗУ4	Коммунальное обслуживание	11551	130	353701.03	1343766.79
										156	353009.42	1343930.15
155	353008.46	1343920.19										
165	352933.74	1343927.22										
166	352851.07	1343903.46										
167	352649.85	1343856.79										
168	352624.15	1343855.31										
169	352578.86	1343851.05										
170	352532.37	1343849.89										
171	352518.23	1343850.63										

					172	352479.30	1343854.98
					173	352443.91	1343860.50
					174	352346.31	1343869.83
					175	352216.36	1343894.14
					176	352113.16	1343893.61
					177	352063.46	1343892.63
					178	352004.98	1343888.75
					179	351983.78	1343862.59
					180	351930.18	1343864.24
					181	351911.84	1343885.10
					182	351834.01	1343887.66
					183	351783.98	1343887.67
					184	351740.02	1343887.13
					185	351700.63	1343872.54
					186	351622.55	1343875.20
					187	351600.22	1343885.78
					188	351599.07	1343896.62
					189	351601.18	1343896.39
					190	351624.96	1343885.13
					191	351699.01	1343882.60
					192	351724.88	1343892.19
					193	351730.57	1343892.20
					194	351755.62	1343892.26
					195	351780.62	1343892.36
					196	351805.67	1343892.49
					197	351830.62	1343892.61
					198	351855.70	1343892.73
					199	351880.70	1343892.83
					200	351905.71	1343892.78

					201	351918.49	1343892.68
					202	351934.82	1343874.10
					203	351979.13	1343872.74
					204	351998.17	1343896.22
					205	352030.65	1343897.03
					206	352055.63	1343897.92
					207	352080.62	1343898.95
					208	352105.60	1343899.17
					209	352130.51	1343899.29
					210	352155.35	1343899.60
					211	352180.11	1343899.90
					212	352204.81	1343899.53
					213	352229.44	1343898.57
					214	352254.04	1343896.72
					215	352262.36	1343895.71
					216	352347.59	1343879.76
					217	352351.53	1343878.52
					218	352376.49	1343876.73
					219	352401.08	1343872.31
					220	352425.94	1343868.81
					221	352450.91	1343865.38
					222	352476.09	1343862.68
					223	352501.37	1343860.06
					224	352526.78	1343857.59
					225	352552.43	1343856.19
					226	352578.23	1343856.26
					227	352604.03	1343857.63
					228	352629.59	1343861.16
					229	352655.15	1343864.11

					230	352679.32	1343872.74
					231	352699.48	1343878.51
					232	352848.56	1343913.14
					233	352927.11	1343935.72
					234	352935.12	1343935.60
					235	352980.81	1343932.42
					236	352997.85	1343931.23
					156	353009.42	1343930.15
17	36:27:0000000:5235	:5235/чзу3	Автомобильный транспорт	57	236	352997.85	1343931.23
					235	352980.81	1343932.42
					234	352935.12	1343935.60
					233	352927.11	1343935.72
					237	352932.79	1343937.36
					236	352997.85	1343931.23
18	36:27:0960014:110	:110/чзу1	Для автодороги	1079	238	352648.42	1343866.72
					231	352699.48	1343878.51
					230	352679.32	1343872.74
					229	352655.15	1343864.11
					228	352629.59	1343861.16
					227	352604.03	1343857.63
					226	352578.23	1343856.26
					225	352552.43	1343856.19
					224	352526.78	1343857.59
					223	352501.37	1343860.06
					222	352476.09	1343862.68
					221	352450.91	1343865.38
					220	352425.94	1343868.81
					219	352401.08	1343872.31
					218	352376.49	1343876.73

					217	352351.53	1343878.52
					216	352347.59	1343879.76
					239	352445.15	1343870.43
					240	352480.62	1343864.89
					241	352519.05	1343860.60
					242	352532.51	1343859.90
					243	352578.27	1343861.04
					244	352623.40	1343865.29
					238	352648.42	1343866.72
19	36:27:0960014:110	:110/чзу2	Для автодороги	979	215	352262.36	1343895.71
					214	352254.04	1343896.72
					213	352229.44	1343898.57
					212	352204.81	1343899.53
					211	352180.11	1343899.90
					210	352155.35	1343899.60
					209	352130.51	1343899.29
					208	352105.60	1343899.17
					207	352080.62	1343898.95
					206	352055.63	1343897.92
					205	352030.65	1343897.03
					204	351998.17	1343896.22
					245	351999.96	1343898.43
					246	352063.02	1343902.62
					247	352113.04	1343903.61
					248	352217.27	1343904.14
215	352262.36	1343895.71					
20	36:27:0960014:110	:110/чзу3	Для автодороги	820	201	351918.49	1343892.68
					200	351905.71	1343892.78
					199	351880.70	1343892.83

					198	351855.70	1343892.73
					197	351830.62	1343892.61
					196	351805.67	1343892.49
					195	351780.62	1343892.36
					194	351755.62	1343892.26
					193	351730.57	1343892.20
					192	351724.88	1343892.19
					249	351738.17	1343897.11
					250	351783.92	1343897.67
					251	351834.18	1343897.66
					252	351916.49	1343894.95
					201	351918.49	1343892.68
21	36:27:0960014:112	:112/чзу1	Для сельскохозяйственного производства	3554	187	351600.22	1343885.78
					253	351588.14	1343891.50
					254	351564.61	1343892.74
					255	351465.04	1343908.84
					256	351382.20	1343920.21
					257	351337.09	1343905.99
					258	351290.23	1343907.73
					259	351181.23	1343939.13
					260	351181.72	1343949.40
					261	351291.82	1343917.67
					262	351335.74	1343916.05
					263	351373.30	1343927.89
					264	351380.92	1343926.85
					265	351405.69	1343923.45
					266	351430.28	1343920.03
					267	351455.04	1343916.59
					268	351479.80	1343913.15

					269	351504.53	1343909.45
					270	351529.27	1343905.66
					271	351554.11	1343901.87
					272	351579.13	1343898.79
					188	351599.07	1343896.62
					187	351600.22	1343885.78
22	36:27:0960014:111	:111/чзу1	Автомобильный транспорт	726	188	351599.07	1343896.62
					272	351579.13	1343898.79
					271	351554.11	1343901.87
					270	351529.27	1343905.66
					269	351504.53	1343909.45
					268	351479.80	1343913.15
					267	351455.04	1343916.59
					266	351430.28	1343920.03
					265	351405.69	1343923.45
					264	351380.92	1343926.85
					263	351373.30	1343927.89
					273	351381.33	1343930.42
					274	351466.52	1343918.73
					275	351565.66	1343902.70
					276	351590.63	1343901.38
277	351598.98	1343897.43					
188	351599.07	1343896.62					
23	-	ЗУ5	Коммунальное обслуживание	40	259	351181.23	1343939.13
					278	351177.44	1343940.22
					279	351177.77	1343950.54
					260	351181.72	1343949.40
					259	351181.23	1343939.13
24	-	ЗУ6	Коммунальное	1629	280	351158.54	1343955.51

			обслуживание		281	351133.99	1343956.16
					282	351109.44	1343956.23
					283	351084.92	1343955.38
					284	351060.41	1343954.05
					285	351035.96	1343951.65
					286	351011.72	1343947.44
					287	350987.42	1343942.99
					288	350963.09	1343938.14
					289	350938.68	1343933.05
					290	350914.32	1343927.74
					291	350889.98	1343922.35
					292	350865.68	1343916.81
					293	350841.37	1343911.20
					294	350817.09	1343905.23
					295	350793.01	1343898.38
					296	350769.16	1343890.59
					297	350786.46	1343900.75
					298	350835.64	1343914.47
					299	350919.07	1343933.38
					300	350954.29	1343940.76
					301	351001.35	1343950.05
					302	351050.44	1343957.97
					303	351122.31	1343960.80
					304	351143.28	1343960.48
					280	351158.54	1343955.51
25	36:27:0960020:175	:175/чзу1	Для сельскохозяйственного производства	17812	278	351177.44	1343940.22
					305	351141.79	1343950.50
					306	351122.43	1343950.80
					307	351051.44	1343948.00

					308	351003.11	1343940.20
					309	350956.28	1343930.96
					310	350921.19	1343923.61
					311	350838.10	1343904.78
					312	350790.72	1343891.56
					313	350753.47	1343866.26
					314	350596.65	1343824.04
					315	350520.52	1343824.00
					316	350503.17	1343820.09
					317	350463.50	1343812.21
					318	350432.50	1343803.67
					319	350396.45	1343794.34
					320	350334.66	1343776.90
					321	350266.26	1343756.67
					322	350195.44	1343736.07
					323	350149.83	1343725.05
					324	350120.58	1343718.71
					325	350101.60	1343716.75
					326	350069.95	1343715.58
					327	350045.60	1343718.27
					328	350017.58	1343723.91
					329	349967.59	1343739.08
					330	349942.98	1343748.78
					331	349925.67	1343756.26
					332	349926.59	1343758.04
					333	349884.75	1343783.71
					334	349882.09	1343785.29
					335	349881.07	1343783.57
					336	349860.88	1343795.53

					337	349839.54	1343808.88
					338	349822.39	1343820.52
					339	349802.17	1343835.27
					340	349783.37	1343849.76
					341	349764.55	1343865.07
					342	349743.81	1343879.46
					343	349722.65	1343892.29
					344	349699.58	1343904.51
					345	349677.23	1343914.22
					346	349629.00	1343931.42
					347	349605.23	1343938.63
					348	349581.13	1343945.95
					349	349532.72	1343957.40
					350	349484.37	1343968.77
					351	349434.76	1343979.07
					352	349385.94	1343988.90
					353	349336.03	1343998.51
					354	349288.08	1344006.30
					355	349244.89	1344015.58
					356	349196.97	1344021.21
					357	349171.63	1344020.65
					358	349141.55	1344015.75
					359	349125.62	1344013.16
					360	349103.40	1344006.82
					361	349081.99	1343999.12
					362	349036.49	1343973.39
					363	348906.31	1343841.43
					364	348824.20	1343759.68
					365	348762.55	1343689.97

					366	348726.79	1343636.96
					367	348696.40	1343606.02
					368	348687.19	1343610.92
					369	348719.03	1343643.34
					370	348754.63	1343696.10
					371	348780.14	1343725.54
					372	348797.41	1343743.62
					373	348815.06	1343761.34
					374	348832.82	1343778.95
					375	348850.08	1343797.04
					376	348867.16	1343815.20
					377	348884.26	1343833.44
					378	348899.20	1343848.46
					379	349005.96	1343957.14
					380	349024.91	1343971.75
					381	349044.77	1343984.99
					382	349065.47	1343996.93
					383	349087.19	1344007.01
					384	349109.84	1344014.82
					385	349133.20	1344020.04
					386	349156.80	1344023.71
					387	349180.60	1344025.56
					388	349204.47	1344025.55
					389	349228.37	1344023.27
					390	349252.40	1344019.57
					391	349276.65	1344015.27
					392	349301.14	1344010.54
					393	349325.69	1344005.81
					394	349350.25	1344001.18

					395	349374.66	1343996.68
					396	349399.26	1343992.16
					397	349423.78	1343987.30
					398	349448.26	1343982.22
					399	349472.71	1343977.02
					400	349497.15	1343971.72
					401	349521.48	1343966.08
					402	349545.66	1343960.29
					403	349569.67	1343954.30
					404	349593.49	1343948.11
					405	349616.93	1343941.00
					406	349640.28	1343933.84
					407	349663.26	1343925.48
					408	349685.95	1343916.31
					409	349708.34	1343906.36
					410	349730.09	1343895.04
					411	349751.16	1343882.43
					412	349771.10	1343867.89
					413	349790.80	1343852.92
					414	349810.67	1343838.04
					415	349830.89	1343823.45
					416	349851.75	1343809.65
					417	349872.74	1343795.93
					418	349894.25	1343782.54
					419	349916.33	1343769.66
					420	349938.69	1343756.84
					421	349961.88	1343745.24
					422	349986.28	1343736.46
					423	350011.23	1343729.49

					424	350036.69	1343724.40
					425	350062.53	1343721.46
					426	350088.52	1343720.82
					427	350114.46	1343722.44
					428	350140.10	1343726.26
					429	350165.13	1343731.87
					430	350189.62	1343738.50
					431	350213.70	1343745.56
					432	350237.67	1343752.67
					433	350261.63	1343759.78
					434	350285.60	1343766.87
					435	350309.53	1343773.92
					436	350333.50	1343780.80
					437	350357.50	1343787.61
					438	350381.53	1343794.34
					439	350405.65	1343800.94
					440	350429.74	1343807.61
					441	350453.82	1343814.32
					442	350477.93	1343820.94
					443	350503.08	1343823.79
					444	350528.38	1343826.08
					445	350553.32	1343829.31
					446	350577.98	1343833.43
					447	350595.34	1343834.04
					448	350749.26	1343875.49
					296	350769.16	1343890.59
					295	350793.01	1343898.38
					294	350817.09	1343905.23
					293	350841.37	1343911.20

26	-	ЗУ7	Коммунальное обслуживание	7772	292	350865.68	1343916.81
					291	350889.98	1343922.35
					290	350914.32	1343927.74
					289	350938.68	1343933.05
					288	350963.09	1343938.14
					287	350987.42	1343942.99
					286	351011.72	1343947.44
					285	351035.96	1343951.65
					284	351060.41	1343954.05
					283	351084.92	1343955.38
					282	351109.44	1343956.23
					281	351133.99	1343956.16
					280	351158.54	1343955.51
					279	351177.77	1343950.54
					278	351177.44	1343940.22
					446	350577.98	1343833.43
					445	350553.32	1343829.31
					444	350528.38	1343826.08
					443	350503.08	1343823.79
					442	350477.93	1343820.94
					441	350453.82	1343814.32
					440	350429.74	1343807.61
					439	350405.65	1343800.94
					438	350381.53	1343794.34
					437	350357.50	1343787.61
					436	350333.50	1343780.80
					435	350309.53	1343773.92
434	350285.60	1343766.87					
433	350261.63	1343759.78					

					432	350237.67	1343752.67
					431	350213.70	1343745.56
					430	350189.62	1343738.50
					429	350165.13	1343731.87
					428	350140.10	1343726.26
					427	350114.46	1343722.44
					426	350088.52	1343720.82
					425	350062.53	1343721.46
					424	350036.69	1343724.40
					423	350011.23	1343729.49
					422	349986.28	1343736.46
					421	349961.88	1343745.24
					420	349938.69	1343756.84
					419	349916.33	1343769.66
					418	349894.25	1343782.54
					417	349872.74	1343795.93
					416	349851.75	1343809.65
					415	349830.89	1343823.45
					414	349810.67	1343838.04
					413	349790.80	1343852.92
					412	349771.10	1343867.89
					411	349751.16	1343882.43
					410	349730.09	1343895.04
					409	349708.34	1343906.36
					408	349685.95	1343916.31
					407	349663.26	1343925.48
					406	349640.28	1343933.84
					405	349616.93	1343941.00
					404	349593.49	1343948.11

					403	349569.67	1343954.30
					402	349545.66	1343960.29
					401	349521.48	1343966.08
					400	349497.15	1343971.72
					399	349472.71	1343977.02
					398	349448.26	1343982.22
					397	349423.78	1343987.30
					396	349399.26	1343992.16
					395	349374.66	1343996.68
					394	349350.25	1344001.18
					393	349325.69	1344005.81
					392	349301.14	1344010.54
					391	349276.65	1344015.27
					390	349252.40	1344019.57
					389	349228.37	1344023.27
					388	349204.47	1344025.55
					387	349180.60	1344025.56
					386	349156.80	1344023.71
					385	349133.20	1344020.04
					384	349109.84	1344014.82
					383	349087.19	1344007.01
					382	349065.47	1343996.93
					381	349044.77	1343984.99
					380	349024.91	1343971.75
					379	349005.96	1343957.14
					449	349030.36	1343981.41
					450	349077.81	1344008.24
					451	349100.34	1344016.34
					452	349123.43	1344022.94

					453	349139.94	1344025.62
					454	349170.72	1344030.63
					455	349197.45	1344031.22
					456	349246.53	1344025.46
					457	349289.93	1344016.13
					458	349337.78	1344008.35
					459	349387.87	1343998.71
					460	349436.76	1343988.87
					461	349486.53	1343978.53
					462	349535.02	1343967.13
					463	349583.73	1343955.61
					464	349608.13	1343948.20
					465	349632.13	1343940.92
					466	349680.90	1343923.52
					467	349703.92	1343913.53
					468	349727.59	1343900.99
					469	349749.26	1343887.85
					470	349770.57	1343873.07
					471	349789.58	1343857.60
					472	349808.17	1343843.27
					473	349828.15	1343828.70
					474	349845.00	1343817.26
					475	349866.08	1343804.07
					476	349886.17	1343792.17
					477	349885.15	1343790.45
					478	349887.84	1343788.85
					479	349929.37	1343763.37
					480	349930.30	1343765.15
					481	349946.80	1343758.02

					482	349970.87	1343748.53
					483	350020.06	1343733.60
					484	350047.11	1343728.16
					485	350070.37	1343725.60
					486	350100.85	1343726.72
					487	350119.00	1343728.60
					488	350147.60	1343734.79
					489	350192.86	1343745.73
					490	350263.45	1343766.27
					491	350331.89	1343786.50
					492	350393.84	1343803.99
					493	350429.92	1343813.34
					494	350461.19	1343821.95
					495	350501.10	1343829.87
					496	350519.40	1343834.00
					446	350577.98	1343833.43
27	-	ЗУ8	Коммунальное обслуживание	200	377	348884.26	1343833.44
					376	348867.16	1343815.20
					375	348850.08	1343797.04
					374	348832.82	1343778.95
					373	348815.06	1343761.34
					372	348797.41	1343743.62
					371	348780.14	1343725.54
					497	348816.91	1343766.53
					377	348884.26	1343833.44
28	-	ЗУ9	Коммунальное обслуживание	2457	367	348696.40	1343606.02
					498	348616.88	1343525.06
					499	348615.30	1343526.61
					500	348606.91	1343517.15

					501	348608.09	1343515.54
					502	348521.28	1343433.46
					503	348514.05	1343440.29
					504	348597.37	1343519.17
					505	348600.26	1343519.20
					506	348591.58	1343527.36
					507	348596.09	1343531.88
					508	348604.49	1343523.46
					509	348611.01	1343530.81
					510	348609.74	1343532.06
					368	348687.19	1343610.92
					367	348696.40	1343606.02
29	36:27:0000000:908	:908/чзу1	Для автодороги	151	506	348591.58	1343527.36
					511	348575.12	1343542.87
					512	348580.24	1343547.74
					507	348596.09	1343531.88
					506	348591.58	1343527.36
30	-	ЗУ10	Коммунальное обслуживание	201	502	348521.28	1343433.46
					513	348509.27	1343422.11
					514	348501.92	1343413.26
					515	348502.32	1343426.18
					503	348514.05	1343440.29
					502	348521.28	1343433.46
31	36:27:0000000:5271	:5271/чзу1	Автомобильный транспорт	23	515	348502.32	1343426.18
					516	348499.30	1343426.52
					503	348514.05	1343440.29
					515	348502.32	1343426.18
32	36:27:0960020:143	:143/чзу1	Для сельскохозяйственного производства	1261	514	348501.92	1343413.26
					517	348427.67	1343326.15

					518	348426.15	1343327.44
					519	348424.62	1343325.65
					520	348418.71	1343327.95
					521	348421.58	1343331.33
					522	348420.05	1343332.63
					516	348499.30	1343426.52
					515	348502.32	1343426.18
					514	348501.92	1343413.26
33	-	ЗУ11	Коммунальное обслуживание	25	519	348424.62	1343325.65
					523	348421.87	1343322.40
					524	348415.96	1343324.73
					520	348418.71	1343327.95
					519	348424.62	1343325.65
34	36:27:0960020:143	:143/чзу2	Для сельскохозяйственного производства	77	525	348412.89	1343311.86
					526	348408.34	1343315.77
					524	348415.96	1343324.73
					523	348421.87	1343322.40
					525	348412.89	1343311.86
35	-	ЗУ12	Коммунальное обслуживание	53	525	348412.89	1343311.86
					527	348411.18	1343309.85
					528	348399.35	1343308.80
					529	348405.33	1343315.48
					526	348408.34	1343315.77
					525	348412.89	1343311.86
36	36:27:0960020:143	:143/чзу3	Для сельскохозяйственного производства	180	528	348399.35	1343308.80
					530	348387.33	1343307.72
					531	348378.34	1343299.21
					532	348374.22	1343303.57
					533	348384.72	1343313.51

					529	348405.33	1343315.48
					528	348399.35	1343308.80
37	-	ЗУ13	Коммунальное обслуживание	2723	534	349037.84	1344034.78
					535	349027.99	1344023.35
					536	348991.52	1343978.10
					537	348989.57	1343976.46
					538	348971.02	1343958.71
					539	348957.14	1343944.32
					540	348950.06	1343944.22
					541	348944.46	1343938.49
					542	348938.13	1343930.72
					543	348927.18	1343918.10
					544	348918.21	1343908.66
					545	348900.04	1343888.75
					546	348878.04	1343862.01
					547	348854.20	1343835.54
					548	348851.60	1343832.37
					549	348850.44	1343831.17
					550	348833.00	1343813.30
					551	348831.60	1343812.53
					552	348829.30	1343809.49
					553	348815.53	1343795.30
					554	348803.45	1343782.43
					555	348787.28	1343768.17
					556	348763.56	1343741.22
					557	348745.87	1343723.54
					558	348739.04	1343716.59
					559	348726.23	1343707.88
					560	348705.43	1343690.91

					561	348697.67	1343684.46
					562	348692.76	1343688.21
					563	348701.63	1343695.55
					564	348722.64	1343712.69
					565	348739.15	1343723.23
					566	348749.55	1343733.84
					567	348764.24	1343750.35
					568	348769.18	1343755.69
					569	348783.32	1343770.96
					570	348790.74	1343778.58
					571	348815.19	1343800.78
					572	348827.58	1343817.17
					573	348832.96	1343818.48
					574	348849.64	1343839.44
					575	348873.51	1343865.94
					576	348896.38	1343892.01
					577	348913.82	1343912.75
					578	348922.74	1343922.14
					579	348931.84	1343932.42
					580	348934.96	1343936.16
					581	348940.32	1343942.19
					582	348947.96	1343950.65
					583	348954.04	1343949.64
					584	348979.48	1343973.45
					585	348986.93	1343982.07
					586	349023.39	1344027.20
					587	349033.30	1344038.70
					534	349037.84	1344034.78
38	36:27:0000000:908	:908/чзу5	Для автодороги	36	536	348991.52	1343978.10

					537	348989.57	1343976.46
					538	348971.02	1343958.71
					539	348957.14	1343944.32
					588	348983.81	1343969.29
					536	348991.52	1343978.10
39	36:27:0000000:908	:908/чзу4	Для автодороги	24	548	348851.60	1343832.37
					549	348850.44	1343831.17
					550	348833.00	1343813.30
					589	348838.56	1343816.37
					548	348851.60	1343832.37
40	36:27:0000000:908	:908/чзу3	Для автодороги	38	552	348829.30	1343809.49
					553	348815.53	1343795.30
					554	348803.45	1343782.43
					590	348819.62	1343796.69
					552	348829.30	1343809.49
41	36:27:0000000:908	:908/чзу2	Для автодороги	29	558	348739.04	1343716.59
					591	348742.12	1343718.67
					592	348753.88	1343729.67
					556	348763.56	1343741.22
					557	348745.87	1343723.54
					558	348739.04	1343716.59
42	-	ЗУ14	Коммунальное обслуживание	5122	562	348692.76	1343688.21
					562	348692.76	1343688.21
					561	348697.67	1343684.46
					593	348687.93	1343676.44
					594	348689.34	1343675.02
					595	348648.29	1343627.33
					596	348576.56	1343551.43
					512	348580.24	1343547.74

					511	348575.12	1343542.87
					597	348570.09	1343547.55
					598	348511.89	1343481.90
					599	348500.36	1343472.40
					600	348498.61	1343472.74
					601	348495.85	1343475.01
					602	348482.92	1343465.16
					603	348481.22	1343464.38
					604	348496.54	1343477.02
					605	348507.72	1343486.24
					606	348550.15	1343533.96
					607	348500.82	1343586.02
					608	348470.30	1343619.18
					609	348415.20	1343677.98
					610	348415.56	1343678.33
					611	348366.86	1343730.45
					612	348364.64	1343733.07
					613	348370.37	1343737.91
					614	348371.51	1343738.88
					615	348373.60	1343736.42
					616	348422.13	1343684.48
					617	348422.49	1343684.82
					618	348440.95	1343665.12
					619	348477.63	1343625.98
					620	348508.13	1343592.84
					621	348556.78	1343541.50
					622	348567.74	1343553.96
					623	348566.39	1343555.24
					624	348640.88	1343634.05

					625	348682.28	1343682.15
					626	348683.69	1343680.72
					627	348688.97	1343685.09
					562	348692.76	1343688.21
43	36:27:0000000:5271	:5271/чзу2	Автомобильный транспорт	96	599	348500.36	1343472.40
					628	348485.04	1343459.76
					629	348484.12	1343459.00
					602	348482.92	1343465.16
					601	348495.85	1343475.01
					600	348498.61	1343472.74
					599	348500.36	1343472.40
44	-	ЗУ15	Коммунальное обслуживание	1039	602	348482.92	1343465.16
					629	348484.12	1343459.00
					630	348465.85	1343443.92
					631	348440.17	1343423.98
					632	348439.23	1343418.82
					633	348408.19	1343394.83
					634	348392.26	1343386.10
					635	348393.22	1343384.35
					636	348370.51	1343371.90
					637	348355.01	1343374.81
					638	348388.42	1343393.12
					639	348389.38	1343391.37
					640	348404.89	1343399.87
					641	348433.74	1343422.17
					642	348434.66	1343427.27
					643	348462.10	1343448.61
					603	348481.22	1343464.38
					602	348482.92	1343465.16

45	-	ЗУ16	Коммунальное обслуживание	1407	636	348370.51	1343371.90
					644	348274.80	1343319.43
					645	348205.47	1343259.30
					646	348204.15	1343260.81
					647	348202.94	1343259.75
					648	348200.45	1343260.35
					649	348222.15	1343284.37
					650	348277.93	1343324.66
					651	348299.95	1343344.63
					637	348355.01	1343374.81
					636	348370.51	1343371.90
					46	-	ЗУ17
653	347973.53	1342856.26					
654	347986.62	1342882.44					
655	347986.97	1342879.80					
652	347975.39	1342856.84					
47	-	ЗУ18	Коммунальное обслуживание	502	656	347933.28	1342772.07
					657	347899.67	1342707.48
					658	347878.71	1342640.39
					659	347870.52	1342620.01
					660	347864.55	1342603.53
					661	347857.65	1342597.62
					662	347869.22	1342620.67
					663	347876.70	1342648.95
					664	347887.48	1342683.56
					665	347899.52	1342710.86
					666	347921.59	1342752.34
					667	347932.33	1342773.83
656	347933.28	1342772.07					

48	-	ЗУ19	Коммунальное обслуживание	4813	668	347956.93	1342851.02
					653	347973.53	1342856.26
					654	347986.62	1342882.44
					669	347984.82	1342902.51
					670	347992.08	1342917.19
					671	347998.00	1342926.77
					672	348027.28	1342985.46
					673	348044.65	1343017.87
					674	348050.19	1343027.31
					675	348059.19	1343044.61
					676	348063.01	1343051.95
					677	348069.95	1343068.29
					678	348080.88	1343092.53
					679	348092.17	1343110.30
					680	348101.15	1343125.53
					681	348119.20	1343157.71
					682	348139.12	1343195.63
					683	348162.38	1343223.66
					684	348166.94	1343229.72
					685	348190.39	1343262.80
					648	348200.45	1343260.35
					649	348222.15	1343284.37
					650	348277.93	1343324.66
651	348299.95	1343344.63					
686	348269.05	1343327.69					
687	348200.79	1343268.50					
688	348201.35	1343266.31					
689	348187.85	1343269.59					
690	348162.10	1343233.26					

					691	348157.67	1343227.39
					692	348135.36	1343198.16
					693	348113.92	1343160.57
					694	348095.95	1343128.52
					695	348087.04	1343113.43
					696	348076.09	1343095.03
					697	348064.46	1343070.70
					698	348057.58	1343054.51
					699	348053.87	1343047.38
					700	348044.94	1343030.21
					701	348039.42	1343020.81
					702	348021.95	1342988.22
					703	347992.75	1342929.68
					704	347986.83	1342920.10
					705	347978.68	1342903.64
					706	347980.83	1342880.96
					707	347971.17	1342861.80
					708	347952.73	1342855.99
					709	347932.32	1342814.02
					710	347922.12	1342789.62
					711	347919.38	1342785.57
					712	347921.42	1342781.70
					713	347926.50	1342772.05
					714	347894.10	1342709.77
					715	347873.95	1342641.97
					716	347866.08	1342621.29
					717	347859.19	1342606.08
					718	347840.91	1342591.18
					719	347830.60	1342553.20

					720	347822.22	1342545.33
					721	347809.28	1342529.54
					722	347809.56	1342529.33
					723	347832.15	1342553.81
					724	347833.77	1342552.53
					725	347838.56	1342559.65
					726	347846.22	1342587.82
					661	347857.65	1342597.62
					662	347869.22	1342620.67
					663	347876.70	1342648.95
					664	347887.48	1342683.56
					665	347899.52	1342710.86
					666	347921.59	1342752.34
					667	347932.33	1342773.83
					727	347925.95	1342785.98
					728	347934.70	1342807.35
					668	347956.93	1342851.02
49	-	ЗУ20	Коммунальное обслуживание	135	724	347833.77	1342552.53
					729	347820.84	1342534.49
					730	347814.13	1342525.77
					722	347809.56	1342529.33
					723	347832.15	1342553.81
					724	347833.77	1342552.53
50	36:27:0000000:5271	:5271/чзуз	Автомобильный транспорт	44	731	347835.94	1342549.99
					732	347826.61	1342541.22
					729	347820.84	1342534.49
					724	347833.77	1342552.53
					725	347838.56	1342559.65
					731	347835.94	1342549.99

51	-	ЗУ21	Коммунальное обслуживание	3860	734	348303.81	1343820.28
					735	348297.42	1343828.00
					736	348297.81	1343828.32
					737	348293.89	1343833.05
					738	348276.54	1343920.61
					739	348287.32	1343945.31
					763	348297.00	1343967.48
					762	348295.16	1343968.28
					761	348296.62	1343971.61
					760	348325.79	1343998.30
					759	348331.11	1344002.79
					758	348336.92	1344008.54
					757	348346.13	1344015.47
					756	348393.62	1344053.35
					755	348423.05	1344078.44
					754	348452.44	1344092.55
					753	348497.61	1344124.80
					752	348515.10	1344138.22
					751	348525.07	1344143.11
					750	348528.55	1344144.73
					749	348533.76	1344150.24
					748	348553.59	1344162.58
					747	348601.69	1344192.53
746	348629.90	1344210.54					
745	348643.51	1344219.29					
774	348639.92	1344224.25					
773	348626.52	1344215.50					
772	348598.43	1344197.57					
771	348545.27	1344163.32					

					770	348449.41	1344097.75
					769	348380.79	1344050.97
					768	348342.32	1344019.89
					767	348321.82	1344002.80
					766	348291.63	1343975.18
					765	348289.66	1343970.68
					764	348287.83	1343971.48
					740	348282.11	1343958.38
					741	348266.12	1343921.74
					742	348284.58	1343828.63
					743	348290.10	1343821.94
					744	348290.49	1343822.26
					733	348296.87	1343814.55
					734	348303.81	1343820.28
52	-	ЗУ22	Коммунальное обслуживание	206	770	348449.41	1344097.75
					769	348380.79	1344050.97
					775	348419.75	1344083.52
					770	348449.41	1344097.75
53	-	ЗУ23	Коммунальное обслуживание	84	771	348545.27	1344163.32
					770	348449.41	1344097.75
					776	348494.33	1344129.36
					777	348512.72	1344143.12
					778	348522.34	1344148.45
					779	348524.98	1344149.69
					780	348529.99	1344154.99
					771	348545.27	1344163.32
54	-	ЗУ24	Коммунальное обслуживание	126	781	354344.96	1343628.97
					782	354324.07	1343623.15
					783	354323.92	1343629.34

					784	354343.34	1343634.75
					781	354344.96	1343628.97
55	-	ЗУ25	Коммунальное обслуживание	8230	782	354324.07	1343623.15
					785	354304.81	1343617.78
					786	354258.31	1343627.63
					787	354247.54	1343630.01
					788	354237.94	1343633.71
					789	354180.75	1343651.64
					790	354156.80	1343659.97
					791	354147.27	1343662.47
					792	354093.88	1343674.75
					793	354065.93	1343686.53
					794	354040.42	1343684.77
					795	354026.29	1343683.35
					796	354011.30	1343688.25
					797	353977.51	1343697.70
					798	353896.96	1343720.21
					799	353792.32	1343755.59
					800	353781.07	1343759.28
					801	353759.45	1343766.85
					802	353665.72	1343799.93
					803	353634.35	1343810.96
					804	353604.08	1343837.76
805	353584.48	1343853.56					
806	353580.21	1343855.00					
807	353574.52	1343856.92					
808	353560.65	1343861.60					
809	353543.84	1343866.84					
810	353536.19	1343868.86					

					811	353466.96	1343883.49
					812	353442.81	1343887.16
					813	353408.66	1343891.10
					814	353335.44	1343912.52
					815	353299.39	1343917.58
					816	353298.33	1343917.72
					817	353291.29	1343920.05
					818	353275.30	1343920.72
					819	353272.22	1343921.12
					820	353237.91	1343932.33
					821	353088.89	1343954.75
					822	353083.97	1343948.71
					823	353035.17	1343956.77
					824	353008.74	1343970.80
					825	352981.29	1343976.46
					826	352886.90	1343990.22
					827	352887.76	1343996.16
					828	352982.33	1343982.37
					829	353010.80	1343976.50
					830	353037.11	1343962.53
					831	353081.52	1343955.21
					832	353086.40	1343961.19
					833	353239.31	1343938.19
					834	353273.55	1343927.00
					835	353300.20	1343923.53
					836	353336.70	1343918.40
					837	353409.85	1343897.00
					838	353443.61	1343893.11
					839	353468.04	1343889.40

					840	353537.58	1343874.70
					841	353545.50	1343872.60
					842	353562.50	1343867.30
					843	353576.96	1343862.43
					844	353587.41	1343858.91
					845	353607.95	1343842.35
					846	353640.72	1343813.33
					847	353656.50	1343807.20
					848	353723.24	1343784.82
					849	353736.87	1343779.75
					850	353757.30	1343773.09
					851	353782.91	1343764.99
					852	353794.25	1343761.27
					853	353893.43	1343726.99
					854	353902.58	1343724.00
					855	353929.60	1343716.41
					856	353959.27	1343705.67
					857	354026.70	1343689.42
					858	354039.91	1343690.75
					859	354064.29	1343691.49
					860	354066.94	1343692.62
					861	354095.74	1343680.48
					862	354123.69	1343673.54
					863	354148.66	1343668.31
					864	354161.50	1343663.60
					865	354182.12	1343656.45
					866	354220.96	1343643.71
					867	354256.52	1343632.98
					868	354266.89	1343628.41

					869	354296.11	1343621.58
					783	354323.92	1343629.34
					782	354324.07	1343623.15
56	36:27:0000000:5235	:5235/чзу7	Автомобильный транспорт	167	785	354304.81	1343617.78
					870	354296.24	1343615.39
					871	354264.98	1343622.70
					872	354254.23	1343627.43
					787	354247.54	1343630.01
					786	354258.31	1343627.63
					785	354304.81	1343617.78
57	36:27:0000000:5235	:5235/чзу4	Автомобильный транспорт	224	795	354026.29	1343683.35
					873	353957.52	1343699.92
					874	353927.77	1343710.69
					875	353900.84	1343718.25
					798	353896.96	1343720.21
					797	353977.51	1343697.70
					796	354011.30	1343688.25
58	36:27:0000000:5235	:5235/чзу5	Автомобильный транспорт	207	795	354026.29	1343683.35
					800	353781.07	1343759.28
					876	353755.44	1343767.38
					877	353734.89	1343774.09
					878	353721.24	1343779.16
					879	353654.45	1343801.56
					880	353637.55	1343808.13
					803	353634.35	1343810.96
					802	353665.72	1343799.93
801	353759.45	1343766.85					
800	353781.07	1343759.28					
59	36:27:0000000:5235	:5235/чзу6	Автомобильный транспорт	16	816	353298.33	1343917.72

			порт		817	353291.29	1343920.05
					818	353275.30	1343920.72
					816	353298.33	1343917.72
60	-	ЗУ26	Коммунальное обслуживание	17	882	348609.43	1343522.17
					883	348606.97	1343524.37
					884	348610.45	1343527.95
					885	348612.92	1343525.76
					882	348609.43	1343522.17
61	36:27:0960014:120	:120:ЗУ1	Животноводство	17	886	353558.12	1343802.03
					887	353559.23	1343805.14
					888	353563.97	1343803.55
					889	353562.94	1343800.48
					886	353558.12	1343802.03
62	36:27:0960014:120	:120:ЗУ2	Животноводство	103158	890	353693.44	1343691.40
					891	353701.06	1343767.04
					892	353658.99	1343781.63
					893	353466.36	1343849.60
					894	353416.61	1343867.16
					895	353344.46	1343885.28
					896	353300.57	1343894.46
					897	353288.16	1343894.33
					898	353278.93	1343895.56
					899	353239.85	1343905.97
					900	353206.46	1343913.25
					901	353070.36	1343926.19
					902	353009.45	1343930.43
					903	353005.74	1343892.12
					904	353034.27	1343856.45
					905	353062.81	1343831.99

					906	353073.00	1343813.64
					907	353125.99	1343641.42
					908	353205.48	1343728.04
					909	353238.35	1343722.50
					890	353693.44	1343691.40
					886	353558.12	1343802.03
					887	353559.23	1343805.14
					888	353563.97	1343803.55
					889	353562.94	1343800.48
					886	353558.12	1343802.03





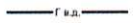



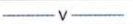
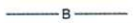
**Сводная ведомость образуемых
земельных участков (частей земельных участков)**

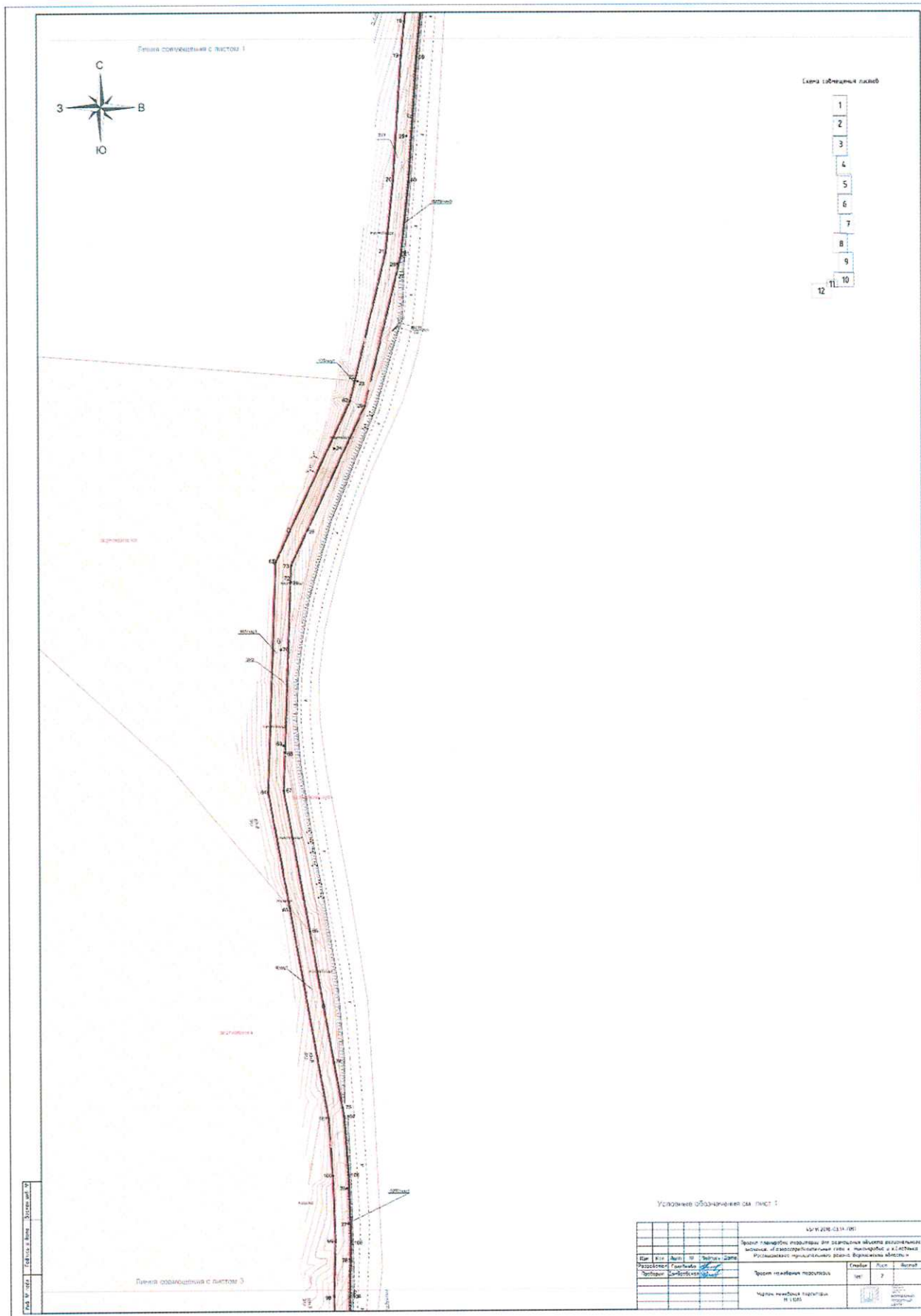
№ п/п	Кадастровый (условный) номер земельного участка (части земельного участка)	Общая площадь земельного участка, кв. м	Площадь земельного участка (части зе- мельного участка) в границах проектиро- вания, кв. м	Площадь земельного участка за границами проектиро- вания, кв. м
1	2	3	4	5
Временный отвод				
1	ЗУ1	10125	10125	-
2	ЗУ2	291	291	-
3	ЗУ3	6200	6200	-
4	ЗУ4	11551	11551	-
5	ЗУ5	40	40	-
6	ЗУ6	1629	1629	-
7	ЗУ7	7772	7772	-
8	ЗУ8	200	200	-
9	ЗУ9	2457*	2457*	-
10	ЗУ10	201	201	-
11	ЗУ11	25	25	-
12	ЗУ12	53	53	-
13	ЗУ13	2723	2723	-
14	ЗУ14	5122	5122	-
15	ЗУ15	1039	1039	-
16	ЗУ16	1407	1407	-
17	ЗУ17	40	40	-
18	ЗУ18	502	502	-
19	ЗУ19	4813	4813	-

20	3Y20	135	135	-
21	3Y21	3860	3860	-
22	3Y22	206	206	-
23	3Y23	84	84	-
24	3Y24	126	126	-
25	3Y25	8230	8230	-
26	36:27:0960014:4 (:4/чзу1)	639000	3316	635684
27	36:27:0000000:5278 (:5278/чзу1)	10383	468	9086
28	36:27:0000000:5278 (:5278/чзу2)		30	
29	36:27:0000000:5278 (:5278/чзу3)		799	
30	36:27:0960014:105 (:105/чзу1)	243959	2714	241245
31	36:27:0000000:5270 (:5270/чзу1)	26073	358	25586
32	36:27:0000000:5270 (:5270/чзу2)		2	
33	36:27:0000000:5270 (:5270/чзу3)		44	
34	36:27:0000000:5270 (:5270/чзу4)		83	
35	36:27:0000000:5235 (:5235/чзу1)	29365	132	28498
36	36:27:0000000:5235 (:5235/чзу2)		64	
37	36:27:0000000:5235 (:5235/чзу3)		57	
38	36:27:0000000:5235 (:5235/чзу4)		224	
39	36:27:0000000:5235 (:5235/чзу5)		207	
40	36:27:0000000:5235 (:5235/чзу6)		16	
41	36:27:0000000:5235 (:5235/чзу7)		167	
42	36:27:0960014:120 (:120/чзу1)	103175	7146*	96029
43	36:27:0960014:110 (:110/чзу1)	30614	1079	27736
44	36:27:0960014:110 (:110/чзу2)		979	
45	36:27:0960014:110 (:110/чзу3)		820	

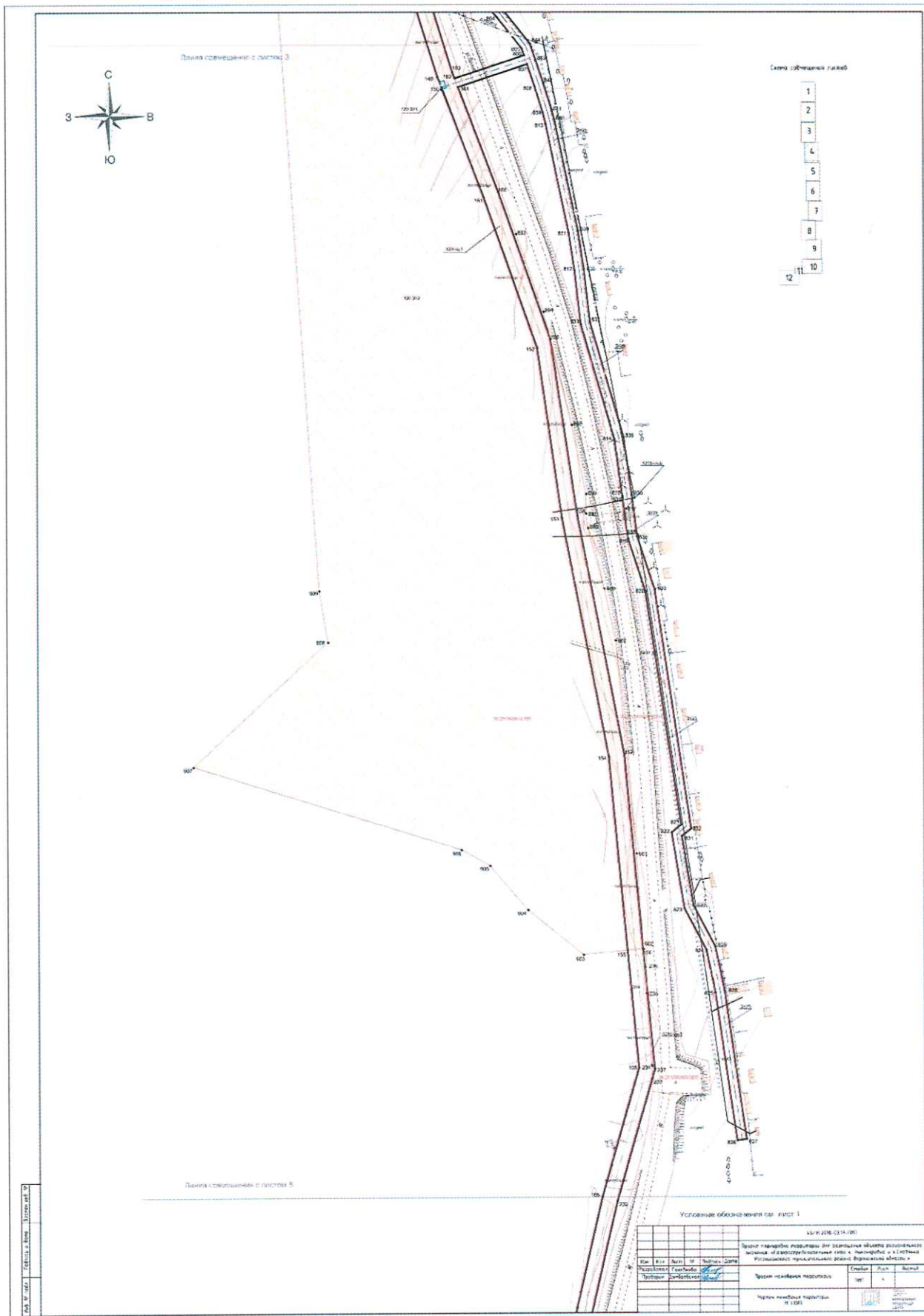
46	36:27:0960014:112 (:112/чзу1)	325456	3554	321902
47	36:27:0960014:111 (:111/чзу1)	12544	726	11818
48	36:27:0960020:175 (:175/чзу1)	603506	17812	585694
49	36:27:0000000:908 (:908/чзу1)	8167	151	7889
50	36:27:0000000:908 (:908/чзу2)		29	
51	36:27:0000000:908 (:908/чзу3)		38	
52	36:27:0000000:908 (:908/чзу4)		24	
53	36:27:0000000:908 (:908/чзу5)		36	
54	36:27:0000000:5271 (:5271/чзу1)	95041	23	94878
55	36:27:0000000:5271 (:5271/чзу2)		96	
56	36:27:0000000:5271 (:5271/чзу3)		44	
57	36:27:0960020:143 (:143/чзу1)	250903	1261	249385
58	36:27:0960020:143 (:143/чзу2)		77	
59	36:27:0960020:143 (:143/чзу3)		180	
ИТОГО			111587*	
Постоянный отвод				
60	ЗУ26	17	17	-
61	36:27:0960014:120 (:120:ЗУ1)	103175	17	-
62	36:27:0960014:120 (:120:ЗУ2)		-	103158
ИТОГО			34	
ВСЕГО			111587	

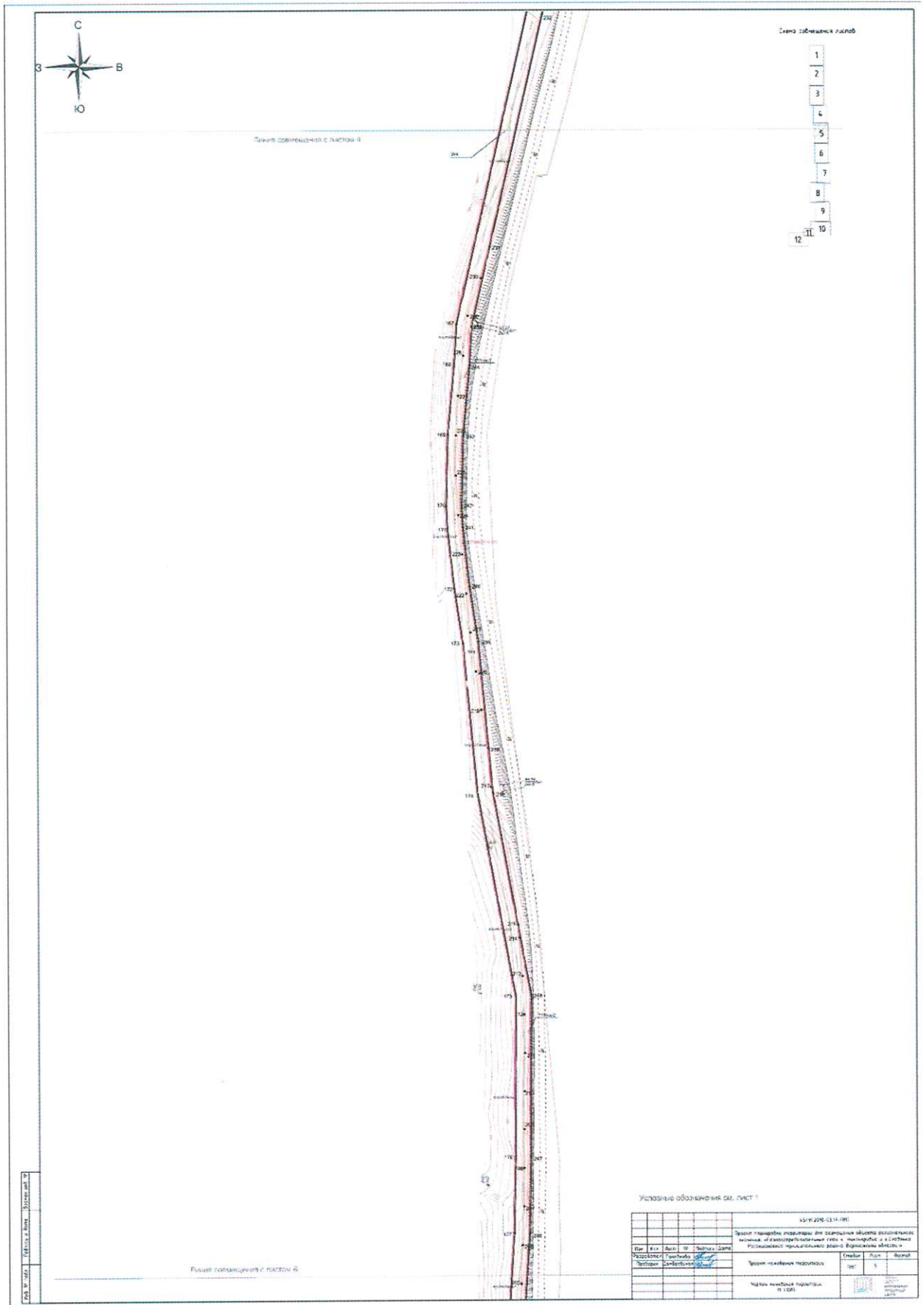
Условные обозначения

Обозначение	Наименование
<u>3У2</u>	Граница и условный номер образуемого земельного участка, выделяемого под строительство газопровода
• 1	Номер и поворотная точка границы земельного участка/части земельного участка, выделяемых под строительство газопровода
<u>:647/чзу1</u>	Граница и условный номер части земельного участка, выделяемой под строительство газопровода
	Проектируемый временный отвод
	Проектируемый постоянный отвод
	Проектируемые красные линии
<u>36:28.5200003.79</u>	Граница и кадастровый номер земельного участка по сведениям Единого государственного реестра недвижимости
	Существующая застройка
 Г.в.д.	Существующий газопровод высокого давления
 Г.в.д.	Проектируемый газопровод высокого давления
 Г.н.д.	Проектируемый газопровод низкого давления
	Существующие линии электропередачи 0,4кВ, 10кВ, 110кВ
 V	Существующие линии связи
 В	Существующий газопровод высокого давления



		42/01/2016-0314-101	
Проект планировки территории для размещения объектов складского назначения и автомобильных гаражей в микрорайоне и квартале расположенных на территории города Барнаула Алтайского края			
№	И.И.	А.И.	Д.И.
Исполнитель	Григорьев	Степанов	Степанов
Проверен	Степанов	Степанов	Степанов
Проект планировки территории		Листы	2
Число копий: 10		№	10/01





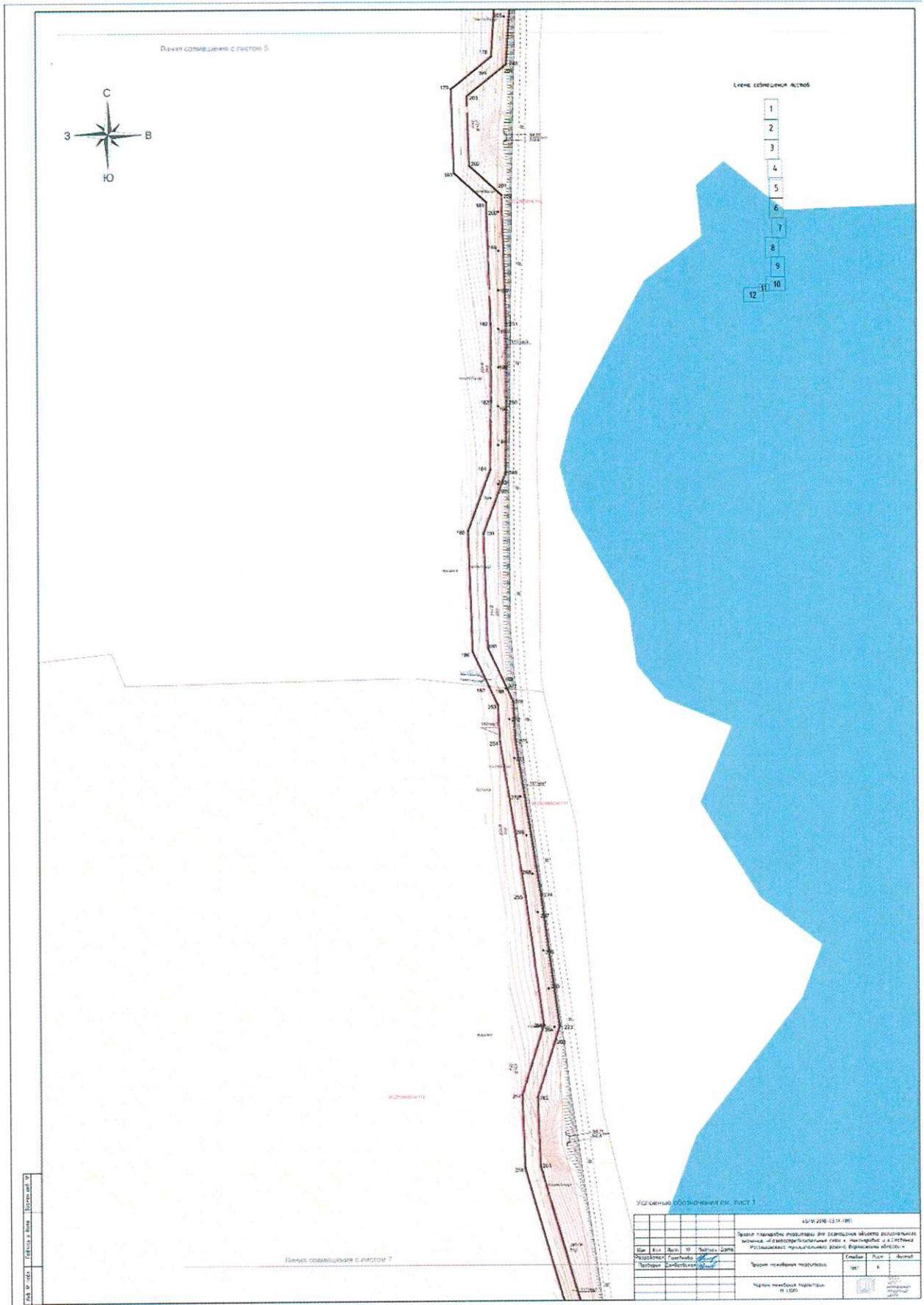
Легенда обозначения слоев

- 1
- 2
- 3
- 4
- 5
- 6
- 7
- 8
- 9
- 10
- 11
- 12

Условные обозначения см. Лист 1

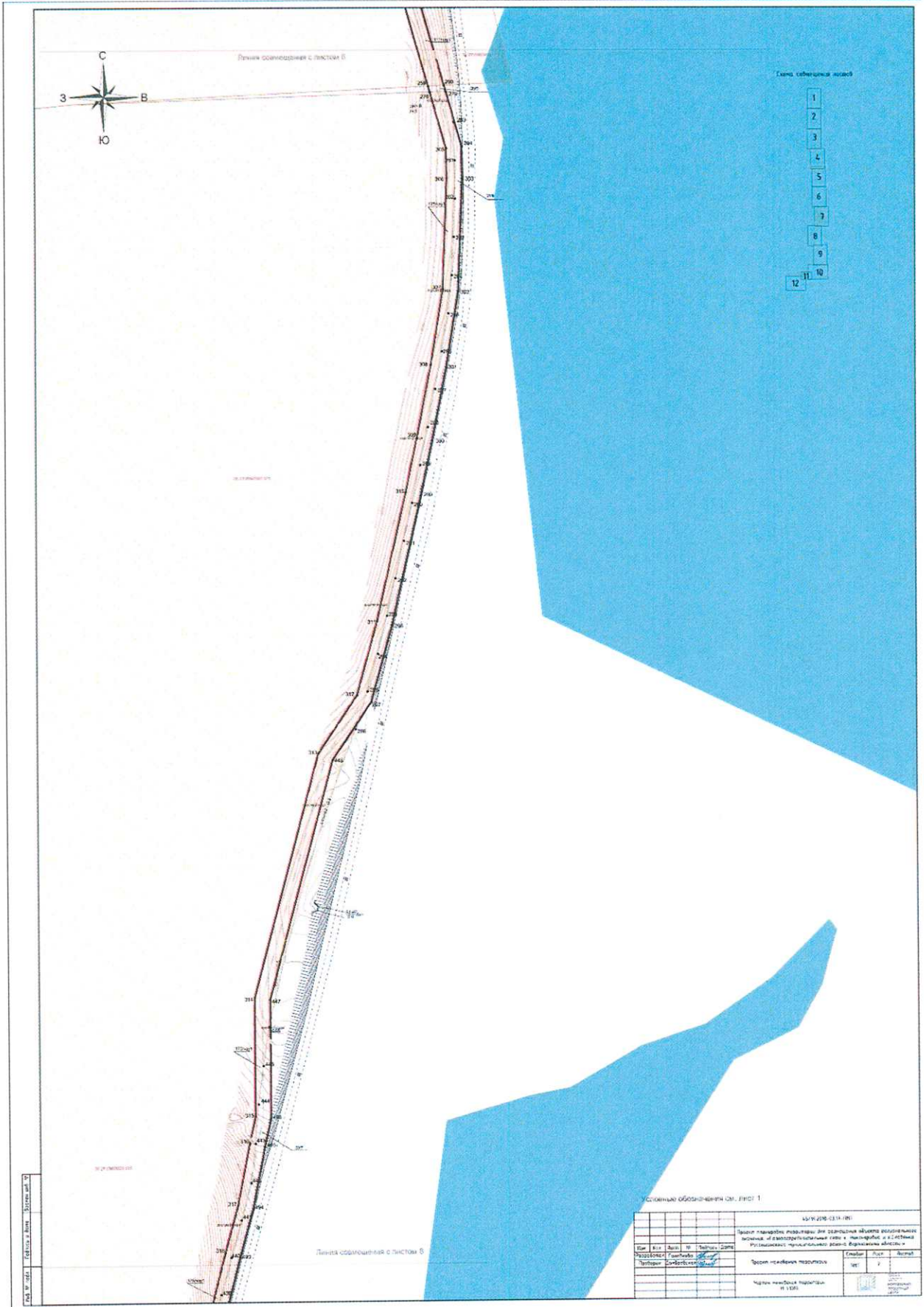
ИЗЪЯТИЕ (13/14-09)			
Проект планировки территории для размещения объектов размещения отходов и газификации территории с/пункта № 1 в границах территории размещения отходов	Содержит	Лист	Итого
Проект планировки территории	101	5	
Число выданных копий (в 100%)			

Лист 116 из 116



Лист № 117
Инженер
Д.И.И.И.

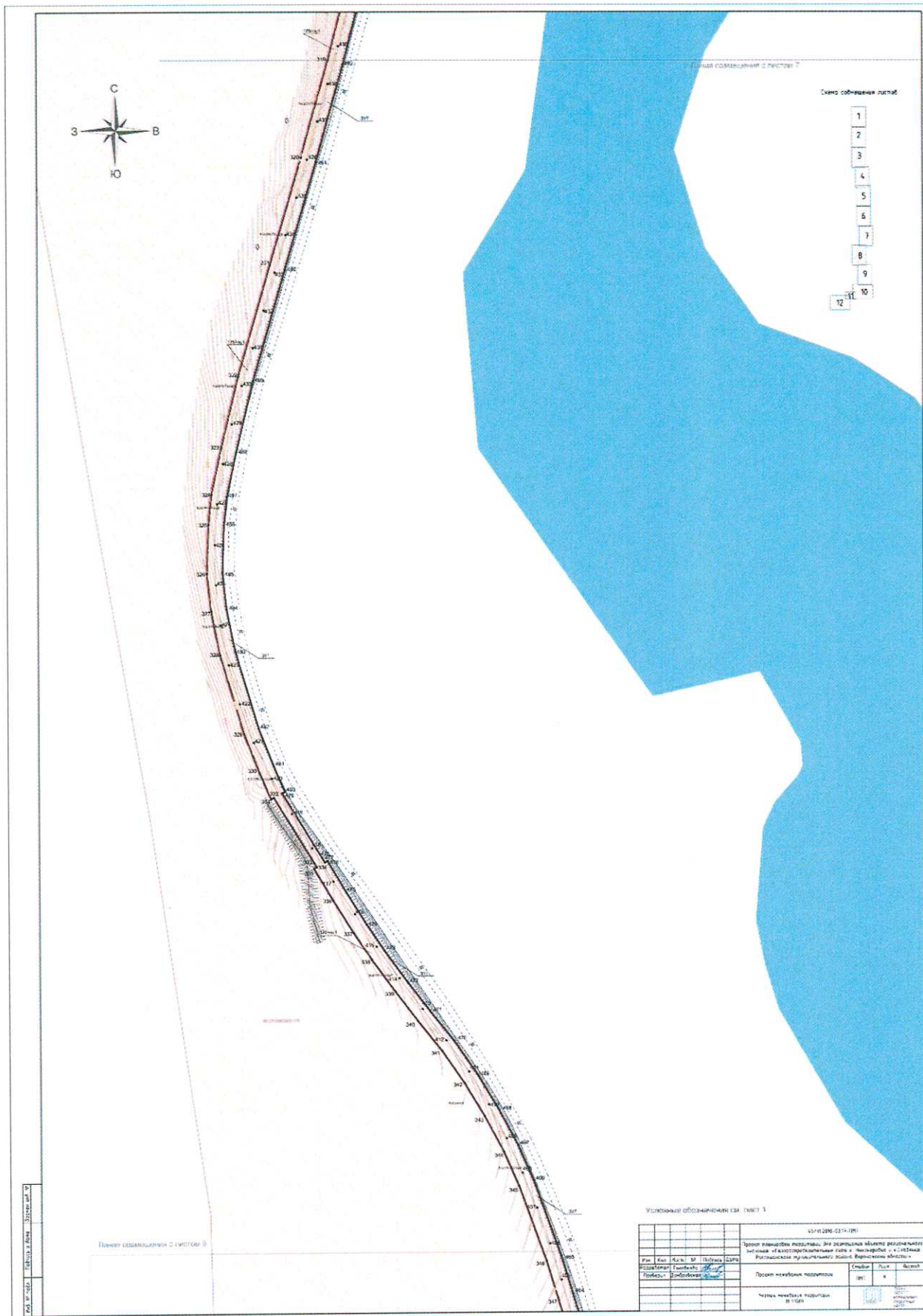
КВ-10-100-12-13-100				Проект планировки территории для размещения объектов размещения объектов и электротехнических сетей и сооружений в населенных пунктах Республики Крым		
№	Кл.	Вид	И.	Исполн.	Дата	
1	1	1	1	1	1	1
2	2	2	2	2	2	2
3	3	3	3	3	3	3
4	4	4	4	4	4	4
5	5	5	5	5	5	5
6	6	6	6	6	6	6
7	7	7	7	7	7	7
8	8	8	8	8	8	8
9	9	9	9	9	9	9
10	10	10	10	10	10	10
11	11	11	11	11	11	11
12	12	12	12	12	12	12
Проектная организация						Специал.
Исполнительная организация						Лист
№ 100						Лист

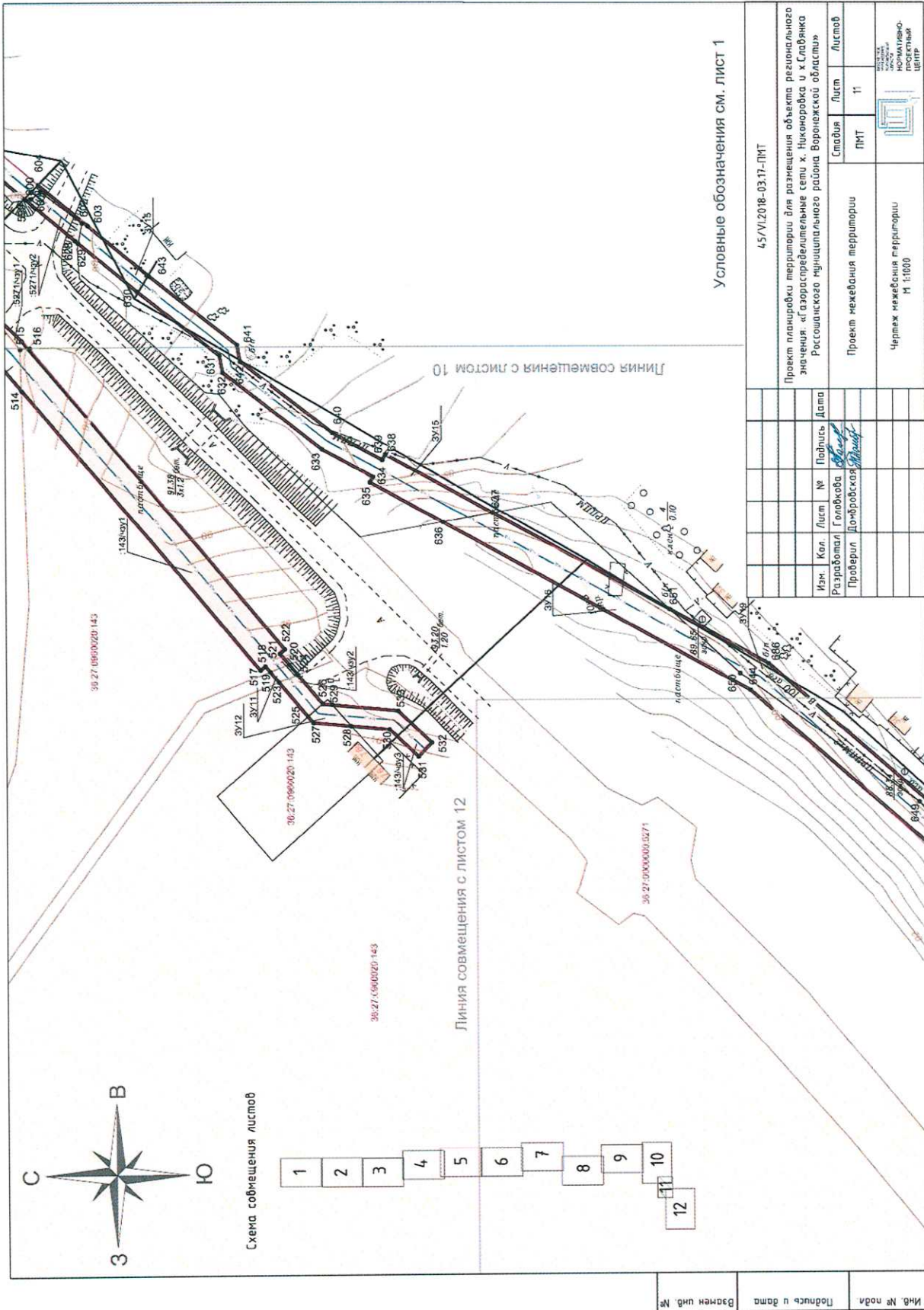


- Линия сопряжения с листом В
- | |
|----|
| 1 |
| 2 |
| 3 |
| 4 |
| 5 |
| 6 |
| 7 |
| 8 |
| 9 |
| 10 |
| 11 |
| 12 |

Условные обозначения см. лист 1				
№	Код	Наименование	Единица	Значение
1	1	Площадь покрытия асфальтом	кв. м	100
2	2	Площадь покрытия бетоном	кв. м	100
3	3	Площадь покрытия гравием	кв. м	100
4	4	Площадь покрытия щебнем	кв. м	100
5	5	Площадь покрытия грунтом	кв. м	100
6	6	Площадь покрытия растительностью	кв. м	100
7	7	Площадь покрытия водой	кв. м	100
8	8	Площадь покрытия снегом	кв. м	100
9	9	Площадь покрытия иными материалами	кв. м	100
10	10	Площадь покрытия иными материалами	кв. м	100
11	11	Площадь покрытия иными материалами	кв. м	100
12	12	Площадь покрытия иными материалами	кв. м	100

Линия сопряжения с листом В





Условные обозначения см. ЛИСТ 1

№ п/п	Изм.	Кол.	Лист	№	Подпись	Дата
1						
2						
3						
4						
5						
6						
7						
8						
9						
10						
11						
12						

45/VI/2018-03.17-ПМТ	Лист	Листов
Проект планировки территории для размещения объекта регионального значения: «Газораспределительные сети х. Никонорова и х. Славянка Ростовского муниципального района Воронежской области»	Лист	11
Проект межевания территории	Лист	Листов
Чертёж межевания территории М 1:1000	Лист	Листов

Имя, № подл.	Подпись и дата	Взвешен инд. №

